



**ГУБЕРНАТОР
АРХАНГЕЛЬСКОЙ ОБЛАСТИ**

Троицкий просп., д. 49,
г. Архангельск, 163004
Тел. (8182) 288-146, 288-101,
факс (8182) 215-495
E-mail: adm@dvinaland.ru,
http://www.dvinaland.ru

Председателю
Архангельского областного
Собрания депутатов

Прокопьевой Е.В.

28.04.2023 № 02-20/174

На № _____

Уважаемая Екатерина Владимировна!

На основании подпункта 4 пункта 1 статьи 29 и пункта 1 статьи 42 Устава Архангельской области вношу для рассмотрения на сорок пятой сессии Архангельского областного Собрания депутатов проект областного закона «О внесении изменений в приложение к областному закону «Об утверждении прогнозного плана приватизации государственного имущества Архангельской области на 2022 – 2024 годы» (далее – проект областного закона).

Официальным представителем Губернатора Архангельской области на сессии Архангельского областного Собрания депутатов по проекту областного закона назначается министр имущественных отношений Архангельской области Сметанин Александр Николаевич.

На основании дефиса пятого абзаца второго пункта 2 статьи 16 областного закона от 19 сентября 2001 г. № 62-8-ОЗ «О порядке разработки, принятия и вступления в силу законов Архангельской области», пунктов 15 и 16 статьи 5 областного закона от 12 ноября 2002 г. № 124-17-ОЗ «О приватизации государственного имущества Архангельской области» прошу рассмотреть проект областного закона в двух чтениях на одной сессии Архангельского областного Собрания депутатов.

Архангельское областное
Собрание депутатов
« 03 » 05 2023
Вх. № 1237/965

- Приложение: 1. Текст проекта областного закона.
2. Пояснительная записка к проекту областного закона.
3. Финансово-экономическое обоснование проекта областного закона.
4. Перечень областных законов и иных нормативных правовых актов Архангельской области, отмены или изменения которых

потребуется принятие областного закона.

5. Проект постановления Архангельского областного Собрания депутатов о принятии проекта областного закона в первом чтении.

6. Проект постановления Архангельского областного Собрания депутатов о принятии областного закона.


7. Предложения о приватизации государственного имущества Архангельской области с обоснованием целесообразности их приватизации.

8. Справка о составе государственного имущества Архангельской области, включенного в предложения о приватизации государственного имущества Архангельской области.

9. Выписки из реестра государственного имущества Архангельской области.

10. Документы, перечисленные в пунктах 1 – 9, на электронном носителе.

Исполняющий обязанности
Губернатора Архангельской области


А.В. Алсуфьев

АРХАНГЕЛЬСКАЯ ОБЛАСТЬ

ОБЛАСТНОЙ ЗАКОН

**О внесении изменений в приложение к областному закону
«Об утверждении прогнозного плана приватизации государственного
имущества Архангельской области на 2022 – 2024 годы»**

Статья 1.

Внести в приложение к областному закону от 6 октября 2021 года № 462-28-ОЗ «Об утверждении прогнозного плана приватизации государственного имущества Архангельской области на 2022 – 2024 годы» («Ведомости Архангельского областного Собрания депутатов», 2021, № 28; 2022, № 34) следующие изменения:

1. Абзацы второй и третий изложить в следующей редакции:

«В 2022 – 2024 годах предлагается приватизировать семьдесят восемь объектов недвижимости одновременно с приватизацией земельных участков, необходимых для использования данных объектов недвижимости, если иное не предусмотрено законодательством Российской Федерации (четыре объекта недвижимости в 2022 году, одиннадцать объектов недвижимости в 2022 – 2023 годах, пятьдесят девять объектов недвижимости в 2023 году, двенадцать объектов недвижимости в 2023 – 2024 годах, два объекта недвижимости в 2024 году), и тринадцать объектов движимого имущества, находящихся в государственной собственности Архангельской области.

В результате приватизации государственного имущества Архангельской области в 2022 – 2024 годах запланированы доходы областного бюджета от приватизации объектов недвижимости одновременно с приватизацией земельных участков, необходимых для использования данных объектов недвижимости, в следующих размерах: 2022 год – не менее 1,3 млн. рублей, 2023 год – не менее 5,37 млн. рублей, 2024 год – не менее 8,6 млн. рублей.»

2. Таблицу «Перечень иного государственного имущества Архангельской области, которое планируется приватизировать в 2022 – 2024 годах» дополнить пунктами 20 – 31 следующего содержания:

«	20	Аптечный пункт, общая площадь 267,3 кв. м, Архангельская область, Холмогорский район, поселок Усть-Пинега, улица Гаражная, дом 35, кадастровый номер 29:19:130410:62, назначение: нежилое	2023 – 2024 годы
	21	Аптека № 21, общая площадь 384,8 кв. м, Российская Федерация, Архангельская область, м.р-н Лешуконский, с.п. Лешуконское, с. Лешуконское, ул. Октябрьская, д. 23, кадастровый номер	2023 – 2024 годы

	29:10:041008:89, назначение: нежилое	
22	Здание дома-интерната, общая площадь 1972 кв. м, Российская Федерация, Архангельская область, г.о. Котлас, г. Котлас, ул. Советская, д. 82, кадастровый номер 29:24:010206:173, назначение: нежилое	2023 – 2024 годы
23	Здание Черевковского ветеринарного участка, общая площадь 156.3 кв. м, Российская Федерация, Архангельская обл., м.р-н Красноборский, с.п. Черевковское, д. Большая Кузьминская, д. 27, кадастровый номер 29:08:103401:55, назначение: нежилое	2023 – 2024 годы
24	Объект незавершенного строительства, площадь застройки 1181.2 кв. м, Архангельская область, Приморский район, Талажское шоссе, дом 32, кадастровый номер 29:16:000000:887, назначение: нежилое	2023 – 2024 годы
25	Здание начальной школы, общая площадь 271.4 кв. м, Российская Федерация, Архангельская область, м.р-н Коношский, с.п. Подюжское, п. Норменга, пер. Школьный, д. 8, кадастровый номер 29:06:090401:111, назначение: нежилое	2023 – 2024 годы
26	Гараж, общая площадь 55 кв. м, Российская Федерация, Архангельская область, м.р-н Коношский, с.п. Подюжское, п. Норменга, пер. Школьный, д. 8 к. 3, кадастровый номер 29:06:090401:89, назначение: нежилое	2023 – 2024 годы
27	Баня, общая площадь 30,3 кв. м, Архангельская область, Коношский муниципальный район, МО «Подюжское», п. Норменга, пер.Школьный, д. 8, строение 1, кадастровый номер 29:06:090401:90, назначение: нежилое	2023 – 2024 годы
28	Здание конторы, общая площадь 189,5 кв. м, Российская Федерация, Архангельская область, м.р-н Онежский, г.п. Онежское, г. Онега, ул. Архангельская, д. 9, кадастровый номер 29:27:060249:61, назначение: нежилое	2023 – 2024 годы
29	Склад, общая площадь 27,2 кв. м, Архангельская область, р-н. Онежский, г. Онега, ул. Архангельская, д. 9, корп. 1 кадастровый номер 29:27:060249:62, назначение: нежилое	2023 – 2024 годы
30	Помещение, общая площадь 18 кв. м, Архангельская область, Пинежский муниципальный район, МО «Шилегское», пос. Ясный, ул. Лесная, д. 27, пом. 1, кадастровый номер 29:14:100301:1155, назначение: нежилое	2023 – 2024 годы
31	Нежилое встроенное помещение, общая площадь 364,1 кв. м, Архангельская область, р-н. Котласский, г. Котлас, рп. Вычегодский, ул. Энгельса, д. 73, кадастровый номер 29:07:130403:4396, назначение: нежилое	2023 – 2024 годы

».

3. Дополнить таблицей следующего содержания:

«Перечень

подлежащего внесению в качестве вклада в уставный капитал акционерного общества «Архангельская областная энергетическая компания» иного государственного имущества Архангельской области, которое планируется приватизировать в 2023 году

№ п/п	Наименование, общая площадь, местонахождение, кадастровый номер (для недвижимого имущества), инвентарный номер (для движимого имущества) и назначение имущества	Предполагаемый срок приватизации
1	2	3
1	Электроснабжение ур. «Пороховое поле» в д. Сафроновка ВЛ-10 361-12 Сафроновка ТП-10 «АВМ» ВЛ-0,4 кВ ф. №3, протяженность 687 м, Архангельская область, Ленский район, МО «Сафроновское», д. Сафроновка, кадастровый номер 29:09:080201:329, назначение: электроснабжение ур. «Пороховое поле» в д. Сафроновка ВЛ-10 361-12 Сафроновка ТП-10 «АВМ» ВЛ-0,4 кВ ф. №3	2023 год
2	Электроснабжение ур. «Пороховое поле» в д. Сафроновка ВЛ-10 361-12 Сафроновка ТП-10 «АВМ» ВЛ-0,4кВ ф. №2, протяженность 551 м, Архангельская область, Ленский р-н, МО «Сафроновское», д. Сафроновка, кадастровый номер 29:09:080201:321, назначение: сети электроснабжения	2023 год
3	Электроснабжение ур. «Пороховое поле» в д. Сафроновка ВЛ-10 361-12 Сафроновка ТП-10 «АВМ» ВЛ-0,4кВ ф. № 1, протяженность 529 м, Архангельская область, Ленский район, МО «Сафроновское», д. Сафроновка, кадастровый номер 29:09:080201:317, назначение: электроснабжение ур. «Пороховое поле» в д. Сафроновка ВЛ-10 361-12 Сафроновка ТП-10 «АВМ» ВЛ-0,4кВ ф. № 1	2023 год
4	Обеспечение инженерной инфраструктурой земельных участков, предоставляемых для многолетних семей по ул. Кр. Партизан, ул. Чукичева, ул. Пермская, ул. Трудовая в с. Яренск Ленского района Архангельской области (наружные сети электроснабжения), протяженность 773 м, Архангельская обл., Ленский район, с. Яренск, кадастровый номер 29:09:000000:1564, назначение: 10. Сооружения коммунального хозяйства	2023 год
5	Воздушные линии электропередачи (ВЛ-10кВ) «Самино-Широкий Прилук», протяженность 37500 м, Архангельская область, р-н Вилегодский, кадастровый номер 29:03:000000:1425, назначение: сооружения энергетики и электропередачи	2023 год
6	Комплексная трансформаторная подстанция, площадь 4,5 кв. м, Архангельская область, Вилегодский район, пос. Сорово, кадастровый номер 29:03:000000:908, назначение: промышленное	2023 год
7	Электролиния ВЛ-10кВ, протяженность 3000 м, Архангельская область, р-н Вилегодский, п. Фоминский, кадастровый номер 29:03:060101:66, назначение: электролиния ВЛ-10кВ	2023 год
8	Линия электропередачи ВЛ-10кв, протяженность 3800 м, Архангельская область, р-н Вилегодский, п. Сорово, кадастровый номер 29:03:000000:924, назначение: промышленное	2023 год
9	Комплексная трансформаторная подстанция «КТП 200 кВт» «Школьная», площадь 6,8 кв. м, Архангельская область, р-н Вилегодский, п. Сорово, кадастровый номер 29:03:000000:928, назначение: промышленное	2023 год

1	2	3
10	Комплектная трансформаторная подстанция (КТП №5-200 КВ, трансформатор № 2109), площадь 5,6 кв. м, Архангельская область, Вилегодский район, пос. Фоминский, кадастровый номер 29:03:060101:173, назначение: комплектная трансформаторная подстанция	2023 год
11	Комплексная трансформаторная подстанция (КТП № 6-250КВ, ТРАНСФОРМАТОР № 452758), площадь 3,8 кв. м, Архангельская область, Вилегодский муниципальный район, МО «Селянское», п. Фоминский, кадастровый номер 29:03:060101:186, назначение: промышленное	2023 год
12	Комплектная трансформаторная подстанция (КТП №7-250 КВ, трансформатор №746415), площадь 1,9 кв. м., Архангельская область, р-н Вилегодский, п. Фоминский, кадастровый номер 29:03:060101:94, назначение: комплектная трансформаторная подстанция	2023 год
13	Электрوليния ВЛ-0,4 кВ (протяженность 8,879 км), протяженность 8879 м, Архангельская область, р-н Вилегодский, п. Сорово, кадастровый номер 29:03:000000:927, назначение: промышленное	2023 год
14	Электрوليния ВЛ-0,4 кВ (протяженность 9,661 км), протяженность 9661 м, Архангельская область, р-н Вилегодский, п. Фоминский, кадастровый номер 29:03:060101:110, назначение: промышленное	2023 год
15	Комплексная трансформаторная подстанция 100 кВа, площадь застройки 10 кв. м., Архангельская область, Вельский м.р-н, с.п. Муравьевское, п. Пустыньга, тер. снт Сот Строитель, ул. Лесная, соор. 1А, кадастровый номер 29:01:140406:593, назначение: 1.1. сооружения электроэнергетики	2023 год
16	Комплекс ВЛ-0,4 кВ № 1,2,3,5,6,7,8,9,10,11,12,13, протяженность 3120 м, Архангельская область, Вельский м.р-н, с.п. Муравьевское, п. Пустыньга, тер. снт Сот Строитель, ул. Лесная, Центральная, Набережная, 1-я,2-я,3-я,4-я,5-я,6-я, 7-я,8-я, кадастровый номер 29:01:140406:594, назначение: 1.1. сооружения электроэнергетики	2023 год
17	Электрические линии ВЛ-04 д. Курорт Солониha, протяженность 1290 м, Архангельская обл., Красноборский р-н, МО «Телеговское», дер. Курорт Солониha, кадастровый номер 29:08:000000:257, назначение: хозяйственные	2023 год
18	Воздушная линия электропередач ВЛ-10, протяженность 13500 м, Архангельская область, р-н. Красноборский, кадастровый номер 29:08:000000:863, назначение: 1.1. Сооружения электроэнергетики	2023 год
19	Воздушные линии электропередач ВЛ-04 пос. Комарово, протяженность 4307 м, Архангельская область, р-н. Красноборский, п. Комарово, кадастровый номер 29:08:040201:229, назначение: 1.1. Сооружения электроэнергетики	2023 год
20	Линия электропередач, протяженность 383 м, Архангельская область, р-н. Красноборский, с. Красноборск, кадастровый номер 29:08:000000:810, назначение: линия электропередач	2023 год

1	2	3
21	Воздушные линии электропередач ВЛ-04, протяженность 10067 м, Архангельская обл., Красноборский р-н, МО «Куликовское», п. Куликово, кадастровый номер 29:08:040701:46, назначение: воздушные линии электропередач ВЛ-04	2023 год
22	Здание трансформаторной подстанции, площадь 49,5 кв. м, Архангельская область, г. Архангельск, ул. Победы, д. 65, кадастровый номер 29:22:011310:40, назначение: нежилое	2023 год
23	Линия электропередач, Архангельская область, р-н. Вельский, г. Вельск, ул. Дзержинского, д. 201, кадастровый номер 29:01:190308:473, назначение: линия электропередач	2023 год
24	Электрические сети 6кВ, протяженность 1150 м, Архангельская обл., МО «Город Архангельск», г. Архангельск, окр. Октябрьский, кадастровый номер 29:22:000000:2804, назначение: линии электропередач	2023 год
25	Электрические сети 0,4кВ, протяженность 90 м, Архангельская область, г. Архангельск, пр-кт. Обводный Канал, д. 145, корп. 3, кадастровый номер 29:22:040211:237, назначение: линии электропередач	2023 год
26	Здание, площадь 55,6 кв. м, Архангельская обл., г. Архангельск, Октябрьский территориальный округ, просп. Обводный Канал, дом 145, корпус 3, строение 2, кадастровый номер 29:22:040211:988, назначение: нежилое	2023 год
27	Здание, площадь 56,6 кв. м, Архангельская обл., г. Архангельск, Октябрьский территориальный округ, просп. Обводный Канал, дом 145, корпус 3, строение 3, кадастровый номер 29:22:040211:987, назначение: нежилое	2023 год
28	Трансформаторная подстанция, площадь 315,5 кв. м, Архангельская область, г. Северодвинск, ул. Октябрьская, д. 2, кадастровый номер 29:28:112225:38, назначение: нежилое	2023 год
29	Воздушные линии электропередач ВЛ-04 кВ, Архангельская область, МО «Телеговское», деревня Городищенская, кадастровый номер 29:08:000000:951, назначение: 1.1. Сооружения электроэнергетики	2023 год
30	Здание подстанции ГУЗ «Детский туберкулезный санаторий имени М.Н. Фаворской», площадь 18,3 кв. м, Российская Федерация, Архангельская обл., м.р-н Красноборский, с.п. Телеговское, д. Городищенская, стр.27А, кадастровый номер 29:08:081401:59, назначение: нежилое	2023 год
31	Сети электроснабжения 0,4 кВ, протяженность 137 м, Архангельская область, Плесецкий район, поселок Плесецк, улица Гагарина, кадастровый номер 29:15:120402:3322, назначение: 1.1. Сооружения электроэнергетики	2023 год
32	Сети электроснабжения 10 кВ, протяженность 433 м, Архангельская область, Плесецкий район, поселок Плесецк, ул. Гагарина, кадастровый номер 29:15:120402:3317, назначение: 1.1. Сооружения электроэнергетики	2023 год
33	Трансформаторная подстанция, площадь 39,2 кв. м, Архангельская область, Плесецкий район, поселок Плесецк, улица Гагарина, кадастровый номер 29:15:120402:3321, назначение: 10) объекты коммунального хозяйства	2023 год

1	2	3
34	Комплектная трансформаторная подстанция, площадь 23,5 кв. м, Архангельская область, г. Архангельск, по проезду Сибиряковцев, кадастровый номер 29:22:040201:1442, назначение: 1.1. Сооружения электроэнергетики	2023 год
35	Кабельные линии 0,4 кВ, протяженность 410 м, Архангельская обл., городской округ «Город Архангельск», г. Архангельск, просп. Ломоносова, кадастровый номер 29:22:040703:87, назначение: 1.1. Сооружения электроэнергетики	2023 год
36	Эл. снабжение и эл. освещение объектов 3 очереди, протяженность 2573 м, Российская Федерация, Архангельская обл., м.р-н Приморский, с.п. Талажское, п. Талаги, соор. 31/20, кадастровый номер 29:16:062701:1118, назначение: 1.1. сооружения электроэнергетики	2023 год
37	Трансформаторная подстанция № 1, площадь 53,6 кв. м, Архангельская обл., Приморский р-н, пос. Талаги, д. 31/20, кадастровый номер 29:16:000000:3244, назначение: нежилое	2023 год
38	Трансформаторная подстанция № 2, площадь 56,5 кв. м, Архангельская обл., Приморский р-н, пос. Талаги, д. 31/20, кадастровый номер 29:16:000000:3245, назначение: нежилое	2023 год
39	Подстанция к силовому трансформатору, площадь 35,7 кв. м, Российская Федерация, Архангельская обл., г.о. город Архангельск, г. Архангельск, ул. Силикатчиков, д. 10, стр. 2, кадастровый номер 29:22:073303:9, назначение: нежилое	2023 год
40	Здание трансформаторной подстанции № 46, площадь 44 кв. м, Архангельская область, г. Коряжма, ул. Архангельская, д. 50, корп. 2, кадастровый номер 29:23:010211:28, назначение: нежилое	2023 год
41	Трансформаторная подстанция, площадь 53,6 кв. м, Российская Федерация, Архангельская область, г.о. город Коряжма, г. Коряжма, ул. Архангельская, д. 54, соор. 5, кадастровый номер 29:23:010211:42, назначение: нежилое	2023 год
42	КТП № 37, площадь застройки 1,4 кв.м, Архангельская область, р-н. Мезенский, г. Мезень, ул. Северная, д. 18, строение 1, кадастровый номер 29:11:010106:100, назначение: КТП № 37	2023 год
43	КТП - 42, площадь 2,8 кв. м, Архангельская обл., р-н Мезенский, г. Мезень, ул. Чупровская, д. 23, стр. 1, кадастровый номер 29:11:010140:256, назначение: 1.1. сооружения электроэнергетики	2023 год
44	КТП № 39, площадь 5,9 кв. м, Архангельская область, р-н Мезенский, г. Мезень, пр-кт Ломоносова, д. 36, строен. 1, кадастровый номер 29:11:010106:101, назначение: КТП № 39	2023 год
45	КТП № 38, площадь 5,9 кв. м, Архангельская область, р-н. Мезенский, г. Мезень, ул. Северная, д. 5, строение 2, кадастровый номер 29:11:010101:51, назначение: 1.1. сооружения электроэнергетики	2023 год
46	КТП № 40, площадь 1,8 кв. м, Архангельская область, р-н. Мезенский, г. Мезень, ул. Северная, д. 5, строение 1, кадастровый номер 29:11:010101:52, назначение: 1.1. сооружения электроэнергетики	2023 год

1	2	3
47	КТП, площадь 3 кв. м, Архангельская обл., Мезенский муниципальный район, МО «Козьмогородское», д. Козьмогородское, ул. Луговая, д. 12А, кадастровый номер 29:11:080101:282, назначение: КТП	2023 год
48	ВЛ-0,4 кВ, протяженность 922 м, Архангельская область, Мезенский муниципальный район, МО «Мезенское», город Мезень, кадастровый номер 29:11:000000:502, назначение: наружные электрические сети	2023 год
49	ВЛ-6 кВ, протяженность 1248 м, Архангельская область, р-н Мезенский, г. Мезень, кадастровый номер 29:11:000000:490, назначение: ВЛ-6кВ	2023 год
50	Линия электропередач ВЛ-0,4 кВ, протяженность 3071 м, Архангельская область, р-н Мезенский, г. Мезень, кадастровый номер 29:11:000000:493, назначение: линия электропередач ВЛ-0,4 кВ	2023 год
51	Линия электропередач, протяженность 180 м, Российская Федерация, Архангельская область, м.о. Мезенский, д. Козьмогородское, ул. Луговая, д. 12А, кадастровый номер 29:11:080101:281, назначение: линия электропередач	2023 год
52	Трансформаторная подстанция «Новая», площадь 48 кв. м, Архангельская область, Приморский район, пос. Уемский, ул. Заводская, дом 9, строение А, кадастровый номер 29:16:080801:2080, назначение: нежилое	2023 год
53	Трансформаторная подстанция – 20 «Больница», площадь 54,4 кв.м, Российская Федерация, Архангельская область, м.р-н Приморский, с.п. Уемское, п. Уемский, ул. Большесельская, зд. 60В, кадастровый номер 29:16:080501:457, назначение: нежилое	2023 год
54	Трансформаторная подстанция – 4 «Жилпоселок», площадь 70,3 кв. м, Российская Федерация, Архангельская область, м.р-н Приморский, с.п. Уемское, п. Уемский, ул. Большесельская, зд. 85 стр. Б, кадастровый номер 29:16:000000:1337, назначение: нежилое	2023 год
55	Наружные сети электроснабжения от ТП «Новая» в пос. Уемский, протяженность 8093 м, Российская Федерация, Архангельская область, Приморский муниципальный район, пос. Уемский, ул. Заводская, кадастровый номер 29:00:000000:106670, назначение: 1.1. сооружения электроэнергетики	2023 год
56	Наружные сети электроснабжения от ТП-20 «Больница» в п. Уемский, протяженность 1014 м, Российская Федерация, Архангельская область, Приморский р-н, Уемский п., Большесельская ул., Архангельская область, Приморский муниципальный район, пос. Уемский, ул. Большесельская, кадастровый номер 29:16:000000:7956, назначение: 1.1. сооружения электроэнергетики	2023 год

1	2	3
57	Наружные сети электроснабжения от ТП-4 «Жилпоселок» в п. Уемский, протяженность 1673 м, Российская Федерация, Архангельская область, Приморский муниципальный район, пос. Уемский, ул. Большесельская, кадастровый номер 29:16:080801:3816, назначение: 1.1. сооружения электроэнергетики	2023 год
58	Воздушные линии электропередач ВЛ-0,4 кВ, инвентарный номер ВА 0000000381, местонахождение: городское поселение «Шипицынское», Котласский муниципальный округ, Архангельская область	2023 год
59	Электрическая линия к трансформаторной подстанции ВЛ-0,4 кВ, инвентарный номер ВА 0000000383, местонахождение: городское поселение «Шипицынское», Котласский муниципальный округ, Архангельская область	2023 год
60	Наружные сети, местонахождение: инвентарный номер ВА 0000000386, городское поселение «Шипицынское», Котласский муниципальный округ, Архангельская область	2023 год
61	Воздушная линия электропередач (наземная) ВЛ-0,4 кВ, протяженность 0,67 км, инвентарный номер ИК10851099, городское поселение «Шипицынское», Котласский муниципальный округ, Архангельская область	2023 год
62	Воздушная линия электропередач (наземная) ВЛ-0,4 км, протяженность 0,92 км, инвентарный номер ИК10851097 городское поселение «Шипицынское», Котласский муниципальный округ, Архангельская область	2023 год
63	Воздушная линия электропередач (наземная) ВЛ-0,4 кВ, протяженность 0,2 км, инвентарный номер ИК10851098, городское поселение «Шипицынское», Котласский муниципальный округ, Архангельская область	2023 год
64	Кабельная линия электропередач (наземная) ВЛ-0,4 кВ, протяженность 0,47 км, инвентарный номер ИК10851101, городское поселение «Шипицынское», Котласский муниципальный округ, Архангельская область	2023 год
65	Воздушная линия электропередач (наземная) ВЛ-0,4 кВ, протяженность 1,8 (0,5) км, инвентарный номер ИК10851102, местонахождение: городское поселение «Шипицынское», Котласский муниципальный округ, Архангельская область	2023 год
66	Кабельная линия (наземная) 0,4 кВ, протяженность 77,5 м, инвентарный номер 4101340078, местонахождение: г. Архангельск, ул. Маяковского, д. 8	2023 год
67	Трансформатор ТМГ-63/10 УХЛ 1, инвентарный номер ВА0000001189, местонахождение: Архангельская область, Виноградовский муниципальный округ, п. Новый, д. 10А	2023 год
68	Трансформаторная подстанция КТПН 160 кВА 10/04, инвентарный номер 1310006, местонахождение: Архангельская область, Холмогорский муниципальный округ, д. Рембуево	2023 год
69	Трансформаторная подстанция КТПТК-К 400 кВА 6/0,4 кВ, инвентарный номер 4342100011101, местонахождение: Архангельская область, Плесецкий муниципальный округ, п. Североонежск, 2 микрорайон, д. 28	2023 год

1	2	3
70	Дизель-трансформаторная установка ТП-66А 2х630кВА, инвентарный номер 410134166, местонахождение: Архангельская область, Коношский муниципальный район, р.п. Коноша, просп. Октябрьский, д. 105, корп. 6	2023 год

».

Статья 2.

Настоящий закон вступает в силу со дня его официального опубликования.

Губернатор
Архангельской области

А.В. Цыбульский

г. Архангельск

Пояснительная записка
к проекту областного закона «О внесении изменений в приложение
к областному закону «Об утверждении прогнозного плана приватизации
государственного имущества Архангельской области
на 2022 – 2024 годы»

Проект областного закона «О внесении изменений в приложение к областному закону «Об утверждении прогнозного плана приватизации государственного имущества Архангельской области на 2022 – 2024 годы» (далее – законопроект) разработан в целях внесения изменений в прогнозный план приватизации государственного имущества Архангельской области на 2022 – 2024 годы (далее – план приватизации), утвержденный областным законом от 6 октября 2021 г. № 462-28-ОЗ «Об утверждении прогнозного плана приватизации государственного имущества Архангельской области на 2022 – 2024 годы» (далее – областной закон № 462-28-ОЗ).

Законопроект разработан в соответствии с требованиями областного закона от 12 ноября 2002 г. № 124-17-ОЗ «О приватизации государственного имущества Архангельской области».

В настоящее время в соответствии с областным законом № 462-28-ОЗ в 2022 – 2024 годах предусмотрена приватизация девятнадцати объектов недвижимости одновременно с приватизацией земельных участков, необходимых для использования данных объектов недвижимости.

1. Законопроектом предлагается дополнить перечень иного государственного имущества Архангельской области, которое планируется приватизировать в 2022 – 2024 годах, включив в него 12 объектов недвижимости, находящихся в государственной собственности Архангельской области:

аптечный пункт, Архангельская область, Холмогорский район, поселок Усть-Пинега, улица Гаражная, дом 35;

аптека № 21, Архангельская область, м.р-н Лешуконский, с.п. Лешуконское, с. Лешуконское, ул. Октябрьская, д. 23;

здание дома-интерната, общая площадь: Архангельская область, г. Котлас, ул. Советская, д. 82;

здание Черевковского ветеринарного участка, Архангельская область, м.р-н Красноборский, с.п. Черевковское, д. Большая Кузьминская, д. 27;

объект незавершенного строительства, Архангельская область, Приморский район, Талажское шоссе, дом 32;

здание начальной школы, Архангельская область, м.р-н Коношский, с.п. Подюжское, п. Норменга, пер. Школьный, д. 8;

гараж, Архангельская область, м.р-н Коношский, с.п. Подюжское, п. Норменга, пер. Школьный, д. 8 к. 3;

баня, Архангельская область, Коношский муниципальный район, МО «Подюжское», п. Норменга, пер. Школьный, д. 8, строение 1;

здание конторы, Архангельская область, м.р-н Онежский, г.п. Онежское, г. Онега, ул. Архангельская, д. 9;

склад, Архангельская область, р-н Онежский, г. Онега, ул. Архангельская, д. 9, корп. 1;

помещение, Архангельская область, Пинежский муниципальный район, МО «Шилегское», пос. Ясный, ул. Лесная, д. 27, пом. 1;

нежилое встроенное помещение, Архангельская область, р-н Котласский, г. Котлас, рп. Вычегодский, ул. Энгельса, д. 73.

Указанные объекты недвижимости не используются для нужд Архангельской области и не приносят доход в областной бюджет. Кроме того, их содержание и ремонт требуют существенных бюджетных расходов. В целях оптимизации структуры государственной собственности Архангельской области и уменьшения расходов областного бюджета указанные объекты недвижимости предлагается приватизировать в 2023 – 2024 годах путем их продажи на аукционе.

Включение данных объектов недвижимости в план приватизации позволит вовлечь их в хозяйственный оборот путем продажи в частную собственность.

Здание начальной школы, расположенное по адресу: Архангельская область, м.р-н Коношский, с.п. Подюжское, п. Норменга, пер. Школьный, д. 8, закреплено на праве оперативного управления за государственным бюджетным специализированным учреждением Архангельской области для несовершеннолетних, нуждающихся в социальной реабилитации, «Коношский социально-реабилитационный центр для несовершеннолетних «Теремок», и не используется данным учреждением в уставных целях. В соответствии с пунктом 2 статьи 13 Федерального закона от 24 июля 1998 г. № 124-ФЗ «Об основных гарантиях прав ребенка в Российской Федерации» областной комиссией по оценке последствий принятия решения для обеспечения жизнедеятельности, образования, развития, отдыха и оздоровления детей подготовлено заключение от 11 апреля 2023 г. об оценке последствий принятия решения о внесении изменений в план приватизации и об изъятии данного недвижимого имущества из оперативного управления государственного бюджетного специализированного учреждения Архангельской области для несовершеннолетних, нуждающихся в социальной реабилитации, «Коношский социально-реабилитационный центр для несовершеннолетних «Теремок».

По результатам оценки комиссия установила, что изъятие указанного объекта недвижимости из оперативного управления данного учреждения не повлияет на осуществление уставной деятельности такого учреждения в связи с неиспользованием его в образовательном процессе, не противоречит интересам детей и не повлечет нарушения прав обучающихся.

2. Законопроектом предлагается в целях более рационального использования имущества, в первую очередь для обеспечения

жизнедеятельности населения, в план приватизации включить приватизацию в 2023 году 57 объектов недвижимости и 13 объектов движимого имущества, которые являются объектами жилищно-коммунального хозяйства. Указанные объекты предлагается приватизировать путем внесения их в качестве вклада в уставный капитал акционерного общества «Архангельская областная энергетическая компания» (далее – АО «АрхОблЭнерго»).

Постановлением Правительства Российской Федерации от 28 февраля 2015 г. № 184 «Об отнесении владельцев объектов электросетевого хозяйства к территориальным сетевым организациям» с 30 апреля 2022 г. утверждены критерии территориальных сетевых организаций, которые существенно повысили требования к электросетевым организациям в части мощности электросетевых объектов, протяженности сетей, находящихся в их собственности.

АО «АрхОблЭнерго» соответствует критериям территориальных сетевых организаций до 31 декабря 2023 г. В целях обеспечения статуса территориальной сетевой организации АО «АрхОблЭнерго» в 2024 году и в последующие годы необходима реализация мероприятий по принятию в собственность АО «АрхОблЭнерго» электросетевые активы, находящиеся в собственности Архангельской области.

Обеспечение статуса территориальной сетевой организации позволит АО «АрхОблЭнерго» сохранить существующие, а также расширить зоны присутствия на территории Архангельской области. АО «АрхОблЭнерго» является акционерным обществом, 100 процентов акций которых находится в государственной собственности Архангельской области. На протяжении всего периода своей деятельности АО «АрхОблЭнерго» решает вопросы эксплуатации проблемных объектов энергетического комплекса. Передача в собственность имущества позволит АО «АрхОблЭнерго» проводить капитальный ремонт и реконструкцию объектов, повысить надежность и качество энергоснабжения потребителей.

В соответствии с пунктом 2 статьи 25 Федерального закона от 21 декабря 2001 г. № 178-ФЗ «О приватизации государственного и муниципального имущества» (далее – Федеральный закон № 178-ФЗ) внесение государственного имущества в уставный капитал акционерного общества допускается только в порядке оплаты размещаемых дополнительных акций при увеличении уставных капиталов акционерных обществ.

Внесение указанных объектов в качестве вклада в уставный капитал АО «АрхОблЭнерго» осуществляется в порядке приватизации при обязательной рыночной оценке имущества независимым оценщиком. Предполагаемая стоимость от приватизации этих объектов не учитывается в прогнозе поступления в областной бюджет средств от приватизации, так как Архангельской областью в этом случае будут получены акции на величину рыночной стоимости имущества.


Начальная цена приватизируемого государственного имущества Архангельской области будет определена в соответствии с Федеральным законом от 29 июля 1998 г. № 135-ФЗ «Об оценочной деятельности в Российской Федерации».

В результате приватизации объектов путем внесения в качестве вклада в уставный капитал АО «АрхОблЭнерго» увеличится уставный капитал данного акционерного общества и соответственно увеличится стоимость находящегося в собственности Архангельской области пакета акций АО «АрхОблЭнерго».

В соответствии со статьей 28 Федерального закона № 178-ФЗ приватизация объектов недвижимости будет осуществляться одновременно с приватизацией земельных участков необходимых для использования указанных объектов недвижимости.

3. В связи с дополнением плана приватизации объектами недвижимости, которые планируется в 2023 – 2024 годах приватизировать путем продажи на аукционе, законопроектом предлагается уточнить запланированные доходы областного бюджета в 2024 году. В результате приватизации государственного имущества Архангельской области доходы областного бюджета в 2024 году от продажи объектов недвижимости одновременно с приватизацией земельных участков, необходимых для использования данных объектов недвижимости, планируются в размере не менее 8,6 млн. рублей (увеличение составит 5,5 млн. рублей).


**Исполняющий обязанности
Губернатора Архангельской области**


28/04-2023г
А.В. Алсуфьев

**Финансово-экономическое обоснование
проекта областного закона «О внесении изменений в приложение
к областному закону «Об утверждении прогнозного плана приватизации
государственного имущества Архангельской области на 2022 – 2024 годы»**

Принятие проекта областного закона «О внесении изменений в приложение к областному закону «Об утверждении прогнозного плана приватизации государственного имущества Архангельской области на 2022 – 2024 годы» не повлечет дополнительных расходов областного бюджета или изменения финансово-бюджетных обязательств Архангельской области.

**Исполняющий обязанности
Губернатора Архангельской области**




А.В. Алсуфьев
28/04-2023г

**Перечень
областных законов и иных нормативных правовых актов
Архангельской области, отмены или изменения которых потребует
принятие областного закона «О внесении изменений в приложение
к областному закону «Об утверждении прогнозного плана приватизации
государственного имущества Архангельской области на 2022 – 2024 годы»**

Принятие областного закона «О внесении изменений в приложение к областному закону «Об утверждении прогнозного плана приватизации государственного имущества Архангельской области на 2022 – 2024 годы» не потребует отмены или изменения областных законов и иных нормативных правовых актов Архангельской области.

**Исполняющий обязанности
Губернатора Архангельской области**


А.В. Алсуфьев
28/04-2023г

**АРХАНГЕЛЬСКОЕ ОБЛАСТНОЕ СОБРАНИЕ ДЕПУТАТОВ
седьмого созыва (сорок пятая сессия)**

ПОСТАНОВЛЕНИЕ

от 2023 года №

О проекте областного закона
«О внесении изменений в приложение
к областному закону «Об утверждении
прогнозного плана приватизации
государственного имущества Архан-
гельской области на 2022 – 2024 годы»

Областное Собрание депутатов **ПОСТАНОВЛЯЕТ:**

1. Принять проект областного закона «О внесении изменений в приложение к областному закону «Об утверждении прогнозного плана приватизации государственного имущества Архангельской области на 2022 – 2024 годы» в первом чтении.
2. Настоящее постановление вступает в силу со дня его принятия.

Председатель областного
Собрания депутатов

Е.В. Прокопьева

**АРХАНГЕЛЬСКОЕ ОБЛАСТНОЕ СОБРАНИЕ ДЕПУТАТОВ
седьмого созыва (сорок пятая сессия)**

ПОСТАНОВЛЕНИЕ

от 2023 года №

Об областном законе «О внесении изменений в приложение к областному закону «Об утверждении прогнозного плана приватизации государственного имущества Архангельской области на 2022 – 2024 годы»

Областное Собрание депутатов **ПОСТАНОВЛЯЕТ:**

1. Принять областной закон «О внесении изменений в приложение к областному закону «Об утверждении прогнозного плана приватизации государственного имущества Архангельской области на 2022 – 2024 годы».
2. Направить закон Губернатору Архангельской области для подписания и обнародования.
3. Настоящее постановление вступает в силу со дня его принятия.

Председатель областного
Собрания депутатов

Е.В. Прокопьева

**Предложения
о приватизации государственного имущества Архангельской области
с обоснованием целесообразности их приватизации**

В соответствии с проектом областного закона «О внесении изменений в приложение к областному закону «Об утверждении прогнозного плана приватизации государственного имущества Архангельской области на 2022 – 2024 годы» в 2022 – 2023 годах предполагается приватизировать:

1) Двенадцать объектов недвижимости которые не используются для нужд Архангельской области и не приносят дохода в областной бюджет. Кроме того, их содержание и ремонт требуют существенных бюджетных ассигнований. В целях оптимизации структуры государственной собственности Архангельской области и уменьшения расходов областного бюджета указанные объекты недвижимости предлагается приватизировать в 2022-2023 годах путем их продажи на аукционе. Включение указанных объектов недвижимости в прогнозный план приватизации позволит вовлечь их в хозяйственный оборот путем продажи в частную собственность.

1. Аптечный пункт, Архангельская область, Холмогорский район, поселок Усть-Пинега, улица Гаражная, дом 35.

Техническая информация: кадастровый номер 29:19:130410:62, назначение: нежилое, балансовая стоимость 0 тыс. рублей, общая площадь 267,3 кв.м, количество этажей 2, в том числе подземных 1, материал наружных стен: кирпичные, год завершения строительства 1981.

Право собственности Архангельской области подтверждается выпиской из Единого государственного реестра недвижимости об основных характеристиках и зарегистрированных правах на объект недвижимости, выданной Управлением Федеральной службы государственной регистрации, кадастра и картографии по Архангельской области и Ненецкому автономному округу, о чем в Едином государственном реестре недвижимости 6 июня 2016 года сделана запись регистрации, номер государственной регистрации права 29-29/007-29/001/082/2016-366/1. Ограничения прав и обременения объекта недвижимости не зарегистрированы.

2. Аптека №21, Российская Федерация, Архангельская область, м.р-н Лешуконский, с.п. Лешуконское, с. Лешуконское, ул. Октябрьская, д. 23.

Техническая информация: кадастровый номер 29:10:041008:89, назначение: нежилое, балансовая стоимость 0 тыс. рублей, общая площадь 384,8 кв.м, количество этажей 2, в том числе подземных 0, материал наружных стен: рубленые, год завершения строительства 1983.

Право собственности Архангельской области подтверждается выпиской из Единого государственного реестра недвижимости об основных характеристиках и зарегистрированных правах на объект недвижимости,

выданной Управлением Федеральной службы государственной регистрации, кадастра и картографии по Архангельской области и Ненецкому автономному округу, о чем в Едином государственном реестре недвижимости 3 июня 2016 года сделана запись регистрации, номер государственной регистрации права 29-29/015-29/001/082/2016-354/1. Ограничения прав и обременения объекта недвижимости не зарегистрированы.

3. Здание дома-интерната, Российская Федерация, Архангельская область, г.о. Котлас, г. Котлас, ул. Советская, д. 82.

Техническая информация: кадастровый номер 29:24:010206:173, назначение: нежилое, балансовая стоимость 1352,38 тыс. рублей, общая площадь 1972 кв.м, количество этажей 3, в том числе подземных 1, материал наружных стен: рубленые, кирпичные, год завершения строительства 1954.

Право собственности Архангельской области подтверждается выпиской из Единого государственного реестра недвижимости об основных характеристиках и зарегистрированных правах на объект недвижимости, выданной Управлением Федеральной службы государственной регистрации, кадастра и картографии по Архангельской области и Ненецкому автономному округу, о чем в Едином государственном реестре недвижимости 13 марта 2023 года сделана запись регистрации, номер государственной регистрации права 29:24:010206:173-29/188/2023-1. Ограничения прав и обременения объекта недвижимости не зарегистрированы.

4. Здание Черевковского ветеринарного участка, Российская Федерация, Архангельская обл., м.р-н Красноборский, с.п. Черевковское, д. Большая Кузьминская, д. 27.

Техническая информация: кадастровый номер 29:08:103401:55, назначение: нежилое, балансовая стоимость 0 тыс. рублей, общая площадь 156,3 кв.м, количество этажей 1, в том числе подземных 0, материал наружных стен: кирпичные, год завершения строительства 1978.

Право собственности Архангельской области подтверждается выпиской из Единого государственного реестра недвижимости об основных характеристиках и зарегистрированных правах на объект недвижимости, выданной Управлением Федеральной службы государственной регистрации, кадастра и картографии по Архангельской области и Ненецкому автономному округу, о чем в Едином государственном реестре недвижимости 3 февраля 2022 года сделана запись регистрации, номер государственной регистрации права 29:08:103401:55-29/188/2022-1. Ограничения прав и обременения объекта недвижимости не зарегистрированы.

5. Объект незавершенного строительства, Архангельская область, Приморский район, Талажское шоссе, дом 32.

Техническая информация: кадастровый номер 29:16:000000:887, проектируемое назначение: нежилое, балансовая стоимость 2 919,322 тыс. рублей, площадь застройки 1181,2 кв.м, степень готовности

объекта незавершенного строительства 63%, проектируемое назначение: нежилое.

Право собственности Архангельской области подтверждается выпиской из Единого государственного реестра недвижимости об основных характеристиках и зарегистрированных правах на объект недвижимости, выданной Управлением Федеральной службы государственной регистрации, кадастра и картографии по Архангельской области и Ненецкому автономному округу, о чем в Едином государственном реестре недвижимости 3 февраля 2023 года сделана запись регистрации, номер государственной регистрации права 29:16:000000:887-29/188/2023-1. Ограничения прав и обременения объекта недвижимости не зарегистрированы.

6. Здание начальной школы, Российская Федерация, Архангельская область, м.р-н Коношский, с.п. Подюжское, п. Норменга, пер. Школьный, д. 8.

Техническая информация: кадастровый номер 29:06:090401:111, назначение: нежилое, балансовая стоимость 136,557 тыс. рублей, общая площадь 271,4 кв.м, количество этажей 1, в том числе подземных 0, материал наружных стен: кирпичные, год завершения строительства 2005.

Право собственности Архангельской области подтверждается выпиской из Единого государственного реестра недвижимости об основных характеристиках и зарегистрированных правах на объект недвижимости, выданной Управлением Федеральной службы государственной регистрации, кадастра и картографии по Архангельской области и Ненецкому автономному округу, о чем в Едином государственном реестре недвижимости 20 ноября 2006 года сделана запись регистрации, номер государственной регистрации права 29-29-11/003/2006-332. Ограничения прав и обременения объекта недвижимости не зарегистрированы.

7. Гараж, Российская Федерация, Архангельская область, м.р-н Коношский, с.п. Подюжское, п. Норменга, пер. Школьный, д. 8 к. 3.

Техническая информация: кадастровый номер 29:06:090401:89, назначение: нежилое, балансовая 108,091 тыс. рублей, общая площадь 55 кв.м, количество этажей 1, в том числе подземных 0, материал наружных стен: рубленый, год завершения строительства 2008.

Право собственности Архангельской области подтверждается выпиской из Единого государственного реестра недвижимости об основных характеристиках и зарегистрированных правах на объект недвижимости, выданной Управлением Федеральной службы государственной регистрации, кадастра и картографии по Архангельской области и Ненецкому автономному округу, о чем в Едином государственном реестре недвижимости 8 июня 2022 года сделана запись регистрации, номер государственной регистрации права 29:06:090401:89-29/188/2022-2. Ограничения прав и обременения объекта недвижимости не зарегистрированы.

8. Баня, Архангельская область, Коношский муниципальный район, МО «Подюжское», п. Норменга, пер.Школьный, д. 8, строение 1.

Техническая информация: кадастровый номер 29:06:090401:90, назначение: нежилое, балансовая стоимость 0 тыс. рублей, общая площадь 30,3 кв.м, количество этажей 1, в том числе подземных 0, материал наружных стен: рубленый, год завершения строительства 2007.

Право собственности Архангельской области подтверждается выпиской из Единого государственного реестра недвижимости об основных характеристиках и зарегистрированных правах на объект недвижимости, выданной Управлением Федеральной службы государственной регистрации, кадастра и картографии по Архангельской области и Ненецкому автономному округу, о чем в Едином государственном реестре недвижимости 8 июня 2022 года сделана запись регистрации, номер государственной регистрации права 29:06:090401:90-29/188/2022-2. Ограничения прав и обременения объекта недвижимости не зарегистрированы.

9. Здание конторы, Российская Федерация, Архангельская область, м.р-н Онежский, г.п. Онежское, г. Онега, ул. Архангельская, д. 9.

Техническая информация: кадастровый номер 29:27:060249:61, назначение: нежилое, балансовая стоимость 0 тыс. рублей, общая площадь 189,5 кв.м, количество этажей 1, в том числе подземных 0, материал наружных стен: рубленые, год завершения строительства 1939.

Право собственности Архангельской области подтверждается выпиской из Единого государственного реестра недвижимости об основных характеристиках и зарегистрированных правах на объект недвижимости, выданной Управлением Федеральной службы государственной регистрации, кадастра и картографии по Архангельской области и Ненецкому автономному округу, о чем в Едином государственном реестре недвижимости 2 марта 2023 года сделана запись регистрации, номер государственной регистрации права 29:27:060249:61-29/188/2023-1. Ограничения прав и обременения объекта недвижимости не зарегистрированы.

10. Склад, Архангельская область, р-н. Онежский, г. Онега, ул. Архангельская, д. 9, корп. 1.

Техническая информация: кадастровый номер 29:27:060249:62, назначение: нежилое, балансовая стоимость 0 тыс. рублей, общая площадь 27,2 кв.м, количество этажей 1, в том числе подземных 0, материал наружных стен: рубленые, год ввода в эксплуатацию по завершении строительства 1980, год завершения строительства 1980.

Право собственности Архангельской области подтверждается выпиской из Единого государственного реестра недвижимости об основных характеристиках и зарегистрированных правах на объект недвижимости, выданной Управлением Федеральной службы государственной регистрации, кадастра и картографии по Архангельской области и Ненецкому автономному округу, о чем в Едином

государственном реестре недвижимости 2 марта 2023 года сделана запись регистрации, номер государственной регистрации права 29:27:060249:62-29/188/2023-1. Ограничения прав и обременения объекта недвижимости не зарегистрированы.

11. Помещение, Архангельская область, Пинежский муниципальный район, МО «Шилегское», пос. Ясный, ул. Лесная, д. 27, пом. 1.

Техническая информация: кадастровый номер 29:14:100301:1155, назначение: нежилое, балансовая стоимость 0 тыс. рублей, общая площадь 18 кв.м, этаж № 1.

Право собственности Архангельской области подтверждается выпиской из Единого государственного реестра недвижимости об основных характеристиках и зарегистрированных правах на объект недвижимости, выданной Управлением Федеральной службы государственной регистрации, кадастра и картографии по Архангельской области и Ненецкому автономному округу, о чем в Едином государственном реестре недвижимости 13 марта 2023 года сделана запись регистрации, номер государственной регистрации права 29:14:100301:1155-29/188/2023-1. Ограничения прав и обременения объекта недвижимости не зарегистрированы.

12. Нежилое встроенное помещение, Архангельская область, р-н. Котласский, г. Котлас, рп. Вычегодский, ул. Энгельса, д. 73.

Техническая информация: кадастровый номер 29:07:130403:4396, назначение: нежилое, балансовая стоимость 587,708 тыс. рублей, общая площадь 364,1 кв.м, номер, тип этажа, на котором расположено помещение: этаж № 1.

Право собственности Архангельской области подтверждается выпиской из Единого государственного реестра недвижимости об основных характеристиках и зарегистрированных правах на объект недвижимости, выданной Управлением Федеральной службы государственной регистрации, кадастра и картографии по Архангельской области и Ненецкому автономному округу, о чем в Едином государственном реестре недвижимости 9 октября 2023 года сделана запись регистрации, номер государственной регистрации права 29-29-08/038/2012-459. Ограничения прав и обременения объекта недвижимости не зарегистрированы.

II. В целях более рационального их использования, в первую очередь для обеспечения жизнедеятельности населения семьдесят объектов, которые являются объектами жилищно-коммунального хозяйства, предлагается приватизировать путем внесения их в качестве вклада в уставный капитал акционерного общества «Архангельская областная энергетическая компания»:

1. Электроснабжение ур. «Пороховое поле» в д. Сафроновка ВЛ-10 361-12 Сафроновка ТП-10 «АВМ» ВЛ-0,4 кВ ф. №3, Архангельская область, Ленский район, МО «Сафроновское», д. Сафроновка.

Техническая информация: кадастровый номер 29:09:080201:329, назначение: электроснабжение ур. «Пороховое поле» в д. Сафроновка ВЛ-10

361-12 Сафроновка ТП-10 «АВМ» ВЛ-0,4 кВ ф.№3, балансовая стоимость 77,951 тыс. рублей, протяженность 687 м, год завершения строительства 2009.

Право собственности Архангельской области подтверждается выпиской из Единого государственного реестра недвижимости об основных характеристиках и зарегистрированных правах на объект недвижимости, выданной Управлением Федеральной службы государственной регистрации, кадастра и картографии по Архангельской области и Ненецкому автономному округу, о чем в Едином государственном реестре недвижимости 1 марта 2023 года сделана запись регистрации, номер государственной регистрации права 29:09:080201:329-29/188/2023-2. Ограничения прав и обременения объекта недвижимости не зарегистрированы.

2 Электроснабжение ур. «Пороховое поле» в д. Сафроновка ВЛ-10 361-12 Сафроновка ТП-10 «АВМ» ВЛ-0,4кВ ф. №2, Архангельская область, Ленский р-н, МО «Сафроновское», д. Сафроновка.

Техническая информация: кадастровый номер 29:09:080201:321, назначение: сети электроснабжения, балансовая стоимость 77,951 тыс. рублей, протяженность 551 м, год ввода в эксплуатацию по завершении строительства: 2009.

Право собственности Архангельской области подтверждается выпиской из Единого государственного реестра недвижимости об основных характеристиках и зарегистрированных правах на объект недвижимости, выданной Управлением Федеральной службы государственной регистрации, кадастра и картографии по Архангельской области и Ненецкому автономному округу, о чем в Едином государственном реестре недвижимости 24 февраля 2023 года сделана запись регистрации, номер государственной регистрации права 29:09:080201:321-29/188/2023-2. Ограничения прав и обременения объекта недвижимости не зарегистрированы.

3. Электроснабжение ур. «Пороховое поле» в д. Сафроновка ВЛ-10 361-12 Сафроновка ТП-10 «АВМ» ВЛ-0,4кВ ф. № 1, Архангельская область, Ленский район, МО «Сафроновское», д. Сафроновка.

Техническая информация: кадастровый номер 29:09:080201:317, назначение: сети электроснабжения, балансовая стоимость 77,951 тыс. рублей, протяженность 529 м, год завершения строительства 2009.

Право собственности Архангельской области подтверждается выпиской из Единого государственного реестра недвижимости об основных характеристиках и зарегистрированных правах на объект недвижимости, выданной Управлением Федеральной службы государственной регистрации, кадастра и картографии по Архангельской области и Ненецкому автономному округу, о чем в Едином государственном реестре недвижимости 1 марта 2023 года сделана запись регистрации, номер государственной регистрации права 29:09:080201:317-29/188/2023-2. Ограничения прав и обременения объекта недвижимости не зарегистрированы.

4. Обеспечение инженерной инфраструктурой земельных участков, предоставляемых для многодетных семей по ул. Кр. Партизан, ул. Чукичева, ул. Пермская, ул. Трудовая в с. Яренск Ленского района Архангельской области (наружные сети электроснабжения), Архангельская обл., Ленский район, с. Яренск.

Техническая информация: кадастровый номер 29:09:000000:1564, назначение: 10. Сооружения коммунального хозяйства, балансовая стоимость 596,003 тыс. рублей, протяженность 773 м, год завершения строительства 2014.

Право собственности Архангельской области подтверждается выпиской из Единого государственного реестра недвижимости об основных характеристиках и зарегистрированных правах на объект недвижимости, выданной Управлением Федеральной службы государственной регистрации, кадастра и картографии по Архангельской области и Ненецкому автономному округу, о чем в Едином государственном реестре недвижимости 6 марта 2023 года сделана запись регистрации, номер государственной регистрации права 29:09:000000:1564-29/188/2023-3. Ограничения прав и обременения объекта недвижимости не зарегистрированы.

5. Воздушные линии электропередачи (ВЛ-10кВ) «Самино-Широкий Прилук», Архангельская область, р-н Вилегодский.

Техническая информация: кадастровый номер 29:03:000000:1425, назначение сооружения энергетики и электропередачи, балансовая стоимость 430,192 тыс. рублей, протяженность 37500 м, год завершения строительства 1970.

Право собственности Архангельской области подтверждается выпиской из Единого государственного реестра недвижимости об основных характеристиках и зарегистрированных правах на объект недвижимости, выданной Управлением Федеральной службы государственной регистрации, кадастра и картографии по Архангельской области и Ненецкому автономному округу, о чем в Едином государственном реестре недвижимости 19 декабря 2022 года сделана запись регистрации, номер государственной регистрации права 29:03:000000:1425-29/188/2022-4. Ограничения прав и обременения объекта недвижимости не зарегистрированы.

6. Комплексная трансформаторная подстанция, Архангельская область, Вилегодский район, пос. Сорово.

Техническая информация: кадастровый номер 29:03:000000:908, назначение: промышленное, балансовая стоимость 7,286 тыс. рублей, площадь 4,5 кв.м, год завершения строительства 1990.

Право собственности Архангельской области подтверждается выпиской из Единого государственного реестра недвижимости об основных характеристиках и зарегистрированных правах на объект недвижимости, выданной Управлением Федеральной службы государственной регистрации, кадастра и картографии по Архангельской области и Ненецкому автономному округу, о чем в Едином

государственном реестре недвижимости 19 декабря 2022 года сделана запись регистрации, номер государственной регистрации права 29:03:000000:908-29/188/2022-4 Ограничения прав и обременения объекта недвижимости не зарегистрированы.

7. Электролиния ВЛ-10кВ, Архангельская область, р-н Вилегодский, п. Фоминский.

Техническая информация: кадастровый номер 29:03:060101:66, назначение: электролиния ВЛ-10кВ, балансовая стоимость 15,257 тыс. рублей, протяженность 3000 м, год ввода в эксплуатацию по завершении строительства 1900, год завершения строительства 1900.

Право собственности Архангельской области подтверждается выпиской из Единого государственного реестра недвижимости об основных характеристиках и зарегистрированных правах на объект недвижимости, выданной Управлением Федеральной службы государственной регистрации, кадастра и картографии по Архангельской области и Ненецкому автономному округу, о чем в Едином государственном реестре недвижимости 19 декабря 2022 года сделана запись регистрации, номер государственной регистрации права 29:03:060101:66-29/188/2022-4 Ограничения прав и обременения объекта недвижимости не зарегистрированы.

8. Линия электропередачи ВЛ-10кв, Архангельская область, р-н Вилегодский, п. Сорово.

Техническая информация: кадастровый номер 29:03:000000:924, назначение: промышленное, балансовая стоимость 21,689 тыс. рублей, протяженность 3800 м.

Право собственности Архангельской области подтверждается выпиской из Единого государственного реестра недвижимости об основных характеристиках и зарегистрированных правах на объект недвижимости, выданной Управлением Федеральной службы государственной регистрации, кадастра и картографии по Архангельской области и Ненецкому автономному округу, о чем в Едином государственном реестре недвижимости 19 декабря 2022 года сделана запись регистрации, номер государственной регистрации права 29:03:000000:924-29/188/2022-4 Ограничения прав и обременения объекта недвижимости не зарегистрированы.

9. Комплексная трансформаторная подстанция «КТП 200 кВт» «Школьная», Архангельская область, р-н Вилегодский, п Сорово.

Техническая информация: кадастровый номер 29:03:000000:928, назначение: промышленное, балансовая стоимость 7,286 тыс. рублей, площадь 6,8 кв.м, год завершения строительства 1989.

Право собственности Архангельской области подтверждается выпиской из Единого государственного реестра недвижимости об основных характеристиках и зарегистрированных правах на объект недвижимости, выданной Управлением Федеральной службы государственной регистрации,

кадастра и картографии по Архангельской области и Ненецкому автономному округу, о чем в Едином государственном реестре недвижимости 17 декабря 2022 года сделана запись регистрации, номер государственной регистрации права 29:03:000000:928-29/188/2022-4. Ограничения прав и обременения объекта недвижимости не зарегистрированы.

10. Комплектная трансформаторная подстанция (КТП №5-200 КВ, трансформатор № 2109), Архангельская область, Вилегодский район, пос. Фоминский.

Техническая информация: кадастровый номер 29:03:060101:173, назначение: комплектная трансформаторная подстанция, балансовая стоимость 7,845 тыс. рублей, площадь 5,6 кв.м., год завершения строительства 1983.

Право собственности Архангельской области подтверждается выпиской из Единого государственного реестра недвижимости об основных характеристиках и зарегистрированных правах на объект недвижимости, выданной Управлением Федеральной службы государственной регистрации, кадастра и картографии по Архангельской области и Ненецкому автономному округу, о чем в Едином государственном реестре недвижимости 19 декабря 2022 года сделана запись регистрации, номер государственной регистрации права 29:03:060101:173-29/188/2022-4. Ограничения прав и обременения объекта недвижимости не зарегистрированы.

11. Комплексная трансформаторная подстанция (КТП № 6-250КВ, ТРАНСФОРМАТОР № 452758), Архангельская область, Вилегодский муниципальный район, МО «Селянское», п. Фоминский.

Техническая информация: кадастровый номер 29:03:060101:186, назначение: промышленное, балансовая стоимость 6,034 тыс. рублей, площадь 3,8 кв.м, год завершения строительства 1983.

Право собственности Архангельской области подтверждается выпиской из Единого государственного реестра недвижимости об основных характеристиках и зарегистрированных правах на объект недвижимости, выданной Управлением Федеральной службы государственной регистрации, кадастра и картографии по Архангельской области и Ненецкому автономному округу, о чем в Едином государственном реестре недвижимости 19 декабря 2022 года сделана запись регистрации, номер государственной регистрации права 29:03:060101:186-29/188/2022-4. Ограничения прав и обременения объекта недвижимости не зарегистрированы.

12. Комплектная трансформаторная подстанция (КТП №7-250 КВ, трансформатор №746415), Архангельская область, р-н Вилегодский, п. Фоминский.

Техническая информация: кадастровый номер 29:03:060101:94, назначение комплектная трансформаторная подстанция, балансовая стоимость 8,283 тыс. рублей, площадь 1,9 кв.м, год завершения строительства 2005.

Право собственности Архангельской области подтверждается выпиской из Единого государственного реестра недвижимости об основных характеристиках и зарегистрированных правах на объект недвижимости, выданной Управлением Федеральной службы государственной регистрации, кадастра и картографии по Архангельской области и Ненецкому автономному округу, о чем в Едином государственном реестре недвижимости 16 декабря 2022 года сделана запись регистрации, номер государственной регистрации права 29:03:060101:94-29/188/2022-4. Ограничения прав и обременения объекта недвижимости не зарегистрированы.

13. Электролиния ВЛ-0,4 кВ (протяженность 8,879 км), Архангельская область, р-н Вилегодский, п. Сорово.

Техническая информация: кадастровый номер 29:03:000000:927, назначение промышленное, балансовая стоимость 19,384 тыс. рублей, протяженность 8879 м, год завершения строительства 1968.

Право собственности Архангельской области подтверждается выпиской из Единого государственного реестра недвижимости об основных характеристиках и зарегистрированных правах на объект недвижимости, выданной Управлением Федеральной службы государственной регистрации, кадастра и картографии по Архангельской области и Ненецкому автономному округу, о чем в Едином государственном реестре прав на недвижимое имущество и сделок с ним 19 декабря 2022 года сделана запись регистрации, номер государственной регистрации права 29:03:000000:927-29/188/2022-3. Ограничения прав и обременения объекта недвижимости не зарегистрированы.

14. Электролиния ВЛ-0,4 кВ (протяженность 9,661 км), Архангельская область, р-н Вилегодский, п. Фоминский.

Техническая информация: кадастровый номер 29:03:060101:110, назначение промышленное, балансовая стоимость 20,596 тыс. рублей, протяженность 9661 м, год завершения строительства 1983.

Право собственности Архангельской области подтверждается выпиской из Единого государственного реестра недвижимости об основных характеристиках и зарегистрированных правах на объект недвижимости, выданной Управлением Федеральной службы государственной регистрации, кадастра и картографии по Архангельской области и Ненецкому автономному округу, о чем в Едином государственном реестре недвижимости 19 декабря 2022 года сделана запись регистрации, номер государственной регистрации права 29:03:060101:110-29/188/2022-3. Ограничения прав и обременения объекта недвижимости не зарегистрированы.

15. Комплексная трансформаторная подстанция 100 кВа, Архангельская область, Вельский м.р-н, с.п. Муравьевское, п. Пустыньга, тер. снт Сот Строитель, ул. Лесная, соор. 1А.

Техническая информация: кадастровый номер 29:01:140406:593, назначение: 1.1. сооружения электроэнергетики, балансовая стоимость

128,0 тыс. рублей, площадь застройки 10 кв.м, год завершения строительства 1986.

Право собственности Архангельской области подтверждается выпиской из Единого государственного реестра недвижимости об основных характеристиках и зарегистрированных правах на объект недвижимости, выданной Управлением Федеральной службы государственной регистрации, кадастра и картографии по Архангельской области и Ненецкому автономному округу, о чем в Едином государственном реестре недвижимости 26 декабря 2022 года сделана запись регистрации, номер государственной регистрации права 29:01:140406:593-29/188/2022-3. Ограничения прав и обременения объекта недвижимости не зарегистрированы.

16. Комплекс ВЛ-0,4 кВ № 1,2,3,5,6,7,8,9,10,11,12,13, Архангельская область, Вельский м.р-н, с.п. Муравьевское, п. Пустыньга, тер. снт Сот Строитель, ул. Лесная, Центральная, Набережная, 1-я,2-я,3-я,4-я,5-я,6-я,7-я,8-я.

Техническая информация: кадастровый номер 29:01:140406:594, назначение: 1.1. сооружения электроэнергетики, балансовая стоимость 711,0 тыс. рублей, протяженность 3120 м, год завершения строительства 1986.

Право собственности Архангельской области подтверждается выпиской из Единого государственного реестра недвижимости об основных характеристиках и зарегистрированных правах на объект недвижимости, выданной Управлением Федеральной службы государственной регистрации, кадастра и картографии по Архангельской области и Ненецкому автономному округу, о чем в Едином государственном реестре недвижимости 26 декабря 2022 года сделана запись регистрации, номер государственной регистрации права 29:01:140406:594-29/188/2022-3. Ограничения прав и обременения объекта недвижимости не зарегистрированы.

17. Электрические линии ВЛ-04 д. Курорт Солониха, Архангельская обл., Красноборский р-н, МО «Телеговское», дер. Курорт Солониха.

Техническая информация: кадастровый номер 29:08:000000:257, назначение хозяйственные, балансовая стоимость 4,953 тыс. рублей, протяженность 1290 м, год завершения строительства 1983.

Право собственности Архангельской области подтверждается выпиской из Единого государственного реестра недвижимости об основных характеристиках и зарегистрированных правах на объект недвижимости, выданной Управлением Федеральной службы государственной регистрации, кадастра и картографии по Архангельской области и Ненецкому автономному округу, о чем в Едином государственном реестре недвижимости 19 декабря 2022 года сделана запись регистрации, номер государственной регистрации права 29:08:000000:257-29/188/2022-5. Ограничения прав и обременения объекта недвижимости не зарегистрированы.

18. Воздушная линия электропередач ВЛ-10, Архангельская область, р-н. Красноборский.

Техническая информация: кадастровый номер 29:08:000000:863, назначение: сооружения электроэнергетики, балансовая стоимость 62,9 тыс. рублей, протяженность 13500 м, год завершения строительства 1992.

Право собственности Архангельской области подтверждается выпиской из Единого государственного реестра недвижимости об основных характеристиках и зарегистрированных правах на объект недвижимости, выданной Управлением Федеральной службы государственной регистрации, кадастра и картографии по Архангельской области и Ненецкому автономному округу, о чем в Едином государственном реестре недвижимости 19 декабря 2022 года сделана запись регистрации, номер государственной регистрации права 29:08:000000:863-29/188/2022-2. Ограничения прав и обременения объекта недвижимости не зарегистрированы.

19. Воздушные линии электропередач ВЛ-04 пос. Комарово, Архангельская область, р-н. Красноборский, п. Комарово.

Техническая информация: кадастровый номер 29:08:040201:229, назначение: сооружения электроэнергетики, балансовая стоимость 62,9 тыс. рублей, протяженность 4307 м, год завершения строительства 1988.

Право собственности Архангельской области подтверждается выпиской из Единого государственного реестра недвижимости об основных характеристиках и зарегистрированных правах на объект недвижимости, выданной Управлением Федеральной службы государственной регистрации, кадастра и картографии по Архангельской области и Ненецкому автономному округу, о чем в Едином государственном реестре недвижимости 19 декабря 2022 года сделана запись регистрации, номер государственной регистрации права 29:08:040201:229-29/188/2022-2. Ограничения прав и обременения объекта недвижимости не зарегистрированы.

20. Линия электропередач, Архангельская область, р-н. Красноборский, с. Красноборск.

Техническая информация: кадастровый номер 29:08:000000:810, назначение: линия электропередач, балансовая стоимость 2,086 тыс. рублей, протяженность 383 м, год завершения строительства 1986.

Право собственности Архангельской области подтверждается выпиской из Единого государственного реестра недвижимости об основных характеристиках и зарегистрированных правах на объект недвижимости, выданной Управлением Федеральной службы государственной регистрации, кадастра и картографии по Архангельской области и Ненецкому автономному округу, о чем в Едином государственном реестре недвижимости 19 декабря 2022 года сделана запись регистрации, номер государственной регистрации права 29:08:000000:810-29/188/2022-5. Ограничения прав и обременения объекта недвижимости не зарегистрированы.

21. Воздушные линии электропередач ВЛ-04, Архангельская обл., Красноборский р-н, МО «Куликовское», п. Куликово.

Техническая информация: кадастровый номер 29:08:040701:46, назначение: воздушные линии электропередач ВЛ-04, балансовая стоимость 16,8 тыс. рублей, протяженность 10067 м, год завершения строительства 1988.

Право собственности Архангельской области подтверждается выпиской из Единого государственного реестра недвижимости об основных характеристиках и зарегистрированных правах на объект недвижимости, выданной Управлением Федеральной службы государственной регистрации, кадастра и картографии по Архангельской области и Ненецкому автономному округу, о чем в Едином государственном реестре недвижимости 19 декабря 2022 года сделана запись регистрации, номер государственной регистрации права 29:08:040701:46-29/188/2022-2. Ограничения прав и обременения объекта недвижимости не зарегистрированы.

22. Здание трансформаторной подстанции, Архангельская область, г. Архангельск, ул. Победы, д. 65.

Техническая информация: кадастровый номер 29:22:011310:40, назначение: нежилое, балансовая стоимость 1064,858 тыс. рублей, площадь 49,5 кв.м, год завершения строительства 2002.

Право собственности Архангельской области подтверждается выпиской из Единого государственного реестра недвижимости об основных характеристиках и зарегистрированных правах на объект недвижимости, выданной Управлением Федеральной службы государственной регистрации, кадастра и картографии по Архангельской области и Ненецкому автономному округу, о чем в Едином государственном реестре недвижимости 21 июня 2022 года сделана запись регистрации, номер государственной регистрации права 29:22:011310:40-29/188/2022-1. Ограничения прав и обременения объекта недвижимости не зарегистрированы.

23. Линия электропередач, Архангельская область, р-н. Вельский, г. Вельск, ул. Дзержинского, д. 201.

Техническая информация: кадастровый номер 29:01:190308:473, назначение: линия электропередач, балансовая стоимость 0 тыс. рублей, площадь 408 м., год завершения строительства 1984.

Право собственности Архангельской области подтверждается выпиской из Единого государственного реестра недвижимости об основных характеристиках и зарегистрированных правах на объект недвижимости, выданной Управлением Федеральной службы государственной регистрации, кадастра и картографии по Архангельской области и Ненецкому автономному округу, о чем в Едином государственном реестре недвижимости 29 января 2019 года сделана запись регистрации, номер государственной регистрации права 29:01:190308:473-29/004/2019-1. Ограничения прав и обременения объекта недвижимости не зарегистрированы.

24. Электрические сети 6кВ, Архангельская обл., МО «Город Архангельск», г. Архангельск, окр. Октябрьский.

Техническая информация: кадастровый номер 29:22:000000:2804, назначение: линия электропередач, балансовая стоимость 2659,027 тыс. рублей, протяженность 1150 м, год завершения строительства 2011.

Право собственности Архангельской области подтверждается выпиской из Единого государственного реестра недвижимости об основных характеристиках и зарегистрированных правах на объект недвижимости, выданной Управлением Федеральной службы государственной регистрации, кадастра и картографии по Архангельской области и Ненецкому автономному округу, о чем в Едином государственном реестре недвижимости 30 сентября 2022 года сделана запись регистрации, номер государственной регистрации права 29:22:000000:2804-29/188/2022-1. Ограничения прав и обременения объекта недвижимости не зарегистрированы.

25. Электрические сети 0,4кВ, Архангельская область, г. Архангельск, пр-кт. Обводный Канал, д. 145, корп. 3.

Техническая информация: кадастровый номер 29:22:040211:237, назначение: линии электропередач, балансовая стоимость 4097,373 тыс. рублей, протяженность 90 м, год завершения строительства 2011.

Право собственности Архангельской области подтверждается выпиской из Единого государственного реестра недвижимости об основных характеристиках и зарегистрированных правах на объект недвижимости, выданной Управлением Федеральной службы государственной регистрации, кадастра и картографии по Архангельской области и Ненецкому автономному округу, о чем в Едином государственном реестре недвижимости 20 марта 2023 года сделана запись регистрации, номер государственной регистрации права 29:22:040211:237-29/188/2023-1. Ограничения прав и обременения объекта недвижимости не зарегистрированы.

26. Здание, Архангельская обл., г. Архангельск, Октябрьский территориальный округ, просп. Обводный Канал, дом 145, корпус 3, строение 2.

Техническая информация: кадастровый номер 29:22:040211:988, назначение: нежилое, количество этажей: 1, в том числе подземных 0, балансовая стоимость 7437,236 тыс. рублей, площадь 55,6 кв.м, год завершения строительства 2011.

Право собственности Архангельской области подтверждается выпиской из Единого государственного реестра недвижимости об основных характеристиках и зарегистрированных правах на объект недвижимости, выданной Управлением Федеральной службы государственной регистрации, кадастра и картографии по Архангельской области и Ненецкому автономному округу, о чем в Едином государственном реестре недвижимости 23 марта 2017 года сделана запись регистрации, номер государственной регистрации права 29:22:040211:988-29/007/2017-1. Ограничения прав и обременения объекта недвижимости не зарегистрированы.

27. Здание, Архангельская обл., г. Архангельск, Октябрьский территориальный округ, просп. Обводный Канал, дом 145, корпус 3, строение 3.

Техническая информация: кадастровый номер 29:22:040211:987, назначение: нежилое, количество этажей: 1, в том числе подземных 0, балансовая стоимость 4560,097 тыс. рублей, площадь 56,6 кв.м, год завершения строительства 2011.

Право собственности Архангельской области подтверждается выпиской из Единого государственного реестра недвижимости об основных характеристиках и зарегистрированных правах на объект недвижимости, выданной Управлением Федеральной службы государственной регистрации, кадастра и картографии по Архангельской области и Ненецкому автономному округу, о чем в Едином государственном реестре недвижимости 23 марта 2017 года сделана запись регистрации, номер государственной регистрации права 29:22:040211:987-29/001/2017-2. Ограничения прав и обременения объекта недвижимости не зарегистрированы.

28. Трансформаторная подстанция, Архангельская область, г. Северодвинск, ул. Октябрьская, д. 2.

Техническая информация: кадастровый номер 29:28:112225:38, назначение нежилое, балансовая стоимость 0 тыс. рублей, площадь 315,5 м, год ввода в эксплуатацию по завершении строительства 1982, год завершения строительства 1982.

Право собственности Архангельской области подтверждается выпиской из Единого государственного реестра недвижимости об основных характеристиках и зарегистрированных правах на объект недвижимости, выданной Управлением Федеральной службы государственной регистрации, кадастра и картографии по Архангельской области и Ненецкому автономному округу, о чем в Едином государственном реестре недвижимости 20 марта 2023 года сделана запись регистрации, номер государственной регистрации права 29:28:112225:38-29/188/2023-1. Ограничения прав и обременения объекта недвижимости не зарегистрированы.

29. Воздушные линии электропередач ВЛ-04 кВ, Архангельская область, МО «Телеговское», деревня Городищенская.

Техническая информация: кадастровый номер, 29:08:000000:951, назначение: 1.1 Сооружения электроэнергетики, балансовая стоимость 0 тыс. рублей, протяженность 1487 м.

Право собственности Архангельской области подтверждается выпиской из Единого государственного реестра недвижимости об основных характеристиках и зарегистрированных правах на объект недвижимости, выданной Управлением Федеральной службы государственной регистрации, кадастра и картографии по Архангельской области и Ненецкому автономному округу, о чем в Едином государственном реестре недвижимости 27 декабря 2021 года сделана запись регистрации, номер государственной регистрации права 29:08:000000:951-

29/007/2021-2. Ограничения прав и обременения объекта недвижимости не зарегистрированы.

30. Здание подстанции ГУЗ «Детский туберкулезный санаторий имени М.Н. Фаворской», Российская Федерация, Архангельская обл., м.р-н Красноборский, с.п. Телеговское, д. Городищенская, стр.27А.

Техническая информация: кадастровый номер 29:08:081401:59, назначение: нежилое, балансовая стоимость 0 тыс. рублей, количество этажей: 1, в том числе подземных 0, площадь 18,3 кв.м, год завершения строительства 1976.

Право собственности Архангельской области подтверждается выпиской из Единого государственного реестра недвижимости об основных характеристиках и зарегистрированных правах на объект недвижимости, выданной Управлением Федеральной службы государственной регистрации, кадастра и картографии по Архангельской области и Ненецкому автономному округу, о чем в Едином государственном реестре недвижимости 5 января 2022 года сделана запись регистрации, номер государственной регистрации права 29:08:081401:59-29/007/2022-2. Ограничения прав и обременения объекта недвижимости не зарегистрированы.

31. Сети электроснабжения 0,4 кВ, Архангельская область, Плесецкий район, поселок Плесецк, улица Гагарина.

Техническая информация: кадастровый номер 29:15:120402:3322, назначение: 1.1 Сооружения электроэнергетики, балансовая стоимость 821,966 тыс. рублей, протяженность 137 м, год ввода в эксплуатацию по завершении строительства 2015.

Право собственности Архангельской области подтверждается выпиской из Единого государственного реестра недвижимости об основных характеристиках и зарегистрированных правах на объект недвижимости, выданной Управлением Федеральной службы государственной регистрации, кадастра и картографии по Архангельской области и Ненецкому автономному округу, о чем в Едином государственном реестре недвижимости 20 марта 2023 года сделана запись регистрации, номер государственной регистрации права 29:15:120402:3322-29/188/2023-1. Ограничения прав и обременения объекта недвижимости не зарегистрированы.

32. Сети электроснабжения 10 кВ, Архангельская область, Плесецкий район, поселок Плесецк, ул. Гагарина.

Техническая информация: кадастровый номер 29:15:120402:3317, назначение: 1.1 Сооружения электроэнергетики, балансовая стоимость 661,588 тыс. рублей, протяженность 433 м, год ввода в эксплуатацию по завершении строительства 2015.

Право собственности Архангельской области подтверждается выпиской из Единого государственного реестра недвижимости об основных характеристиках и зарегистрированных правах на объект недвижимости, выданной Управлением

Федеральной службы государственной регистрации, кадастра и картографии по Архангельской области и Ненецкому автономному округу, о чем в Едином государственном реестре недвижимости 20 марта 2023 года сделана запись регистрации, номер государственной регистрации права 29:15:120402:3317-29/188/2023-1. Ограничения прав и обременения объекта недвижимости не зарегистрированы.

33. Трансформаторная подстанция, Архангельская область, Плесецкий район, поселок Плесецк, улица Гагарина.

Техническая информация: кадастровый номер 29:15:120402:3321, назначение: 10) объекты коммунального хозяйства, балансовая стоимость 3066,216 тыс. рублей, площадь 39,2 кв.м, год ввода в эксплуатацию по завершении строительства 2015.

Право собственности Архангельской области подтверждается выпиской из Единого государственного реестра недвижимости об основных характеристиках и зарегистрированных правах на объект недвижимости, выданной Управлением Федеральной службы государственной регистрации, кадастра и картографии по Архангельской области и Ненецкому автономному округу, о чем в Едином государственном реестре недвижимости 20 марта 2023 года сделана запись регистрации, номер государственной регистрации права 29:15:120402:3321-29/188/2023-1. Ограничения прав и обременения объекта недвижимости не зарегистрированы.

34. Комплектная трансформаторная подстанция, Архангельская область, г. Архангельск, по проезду Сибиряковцев.

Техническая информация: кадастровый номер 29:22:040201:1442, назначение: 1.1. Сооружения электроэнергетики, балансовая стоимость 5036,122 тыс. рублей, площадь 23,5 кв.м, год ввода в эксплуатацию по завершении строительства 2017.

Право собственности Архангельской области подтверждается выпиской из Единого государственного реестра недвижимости об основных характеристиках и зарегистрированных правах на объект недвижимости, выданной Управлением Федеральной службы государственной регистрации, кадастра и картографии по Архангельской области и Ненецкому автономному округу, о чем в Едином государственном реестре недвижимости 13 февраля 2023 года сделана запись регистрации, номер государственной регистрации права 29:22:040201:1442-29/188/2023-4. Ограничения прав и обременения объекта недвижимости не зарегистрированы.

35. Кабельные линии 0,4 кВ, Архангельская обл., городской округ «Город Архангельск», г. Архангельск, просп. Ломоносова.

Техническая информация: кадастровый номер 29:22:040703:87, назначение: 1.1. Сооружения электроэнергетики, балансовая стоимость 2176,231 тыс. рублей, протяженность 410 м, год завершения строительства 2017, год ввода в эксплуатацию по завершении строительства 2018.

Право собственности Архангельской области подтверждается выпиской из Единого государственного реестра недвижимости об основных характеристиках и зарегистрированных правах на объект недвижимости, выданной Управлением Федеральной службы государственной регистрации, кадастра и картографии по Архангельской области и Ненецкому автономному округу, о чем в Едином государственном реестре недвижимости 4 апреля 2018 года сделана запись регистрации, номер государственной регистрации права 29:22:040703:87-29/001/2018-3. Ограничения прав и обременения объекта недвижимости не зарегистрированы.

36. Эл. снабжение и эл. освещение объектов 3 очереди, Российская Федерация, Архангельская обл., м.р-н Приморский, с.п. Талажское, п. Талаги, соор. 31/20.

Техническая информация: кадастровый номер 29:16:062701:1118, назначение: 1.1. сооружения электроэнергетики, балансовая стоимость 0 тыс. рублей, протяженность 2573 м, год завершения строительства 1982.

Право собственности Архангельской области подтверждается выпиской из Единого государственного реестра недвижимости об основных характеристиках и зарегистрированных правах на объект недвижимости, выданной Управлением Федеральной службы государственной регистрации, кадастра и картографии по Архангельской области и Ненецкому автономному округу, о чем в Едином государственном реестре недвижимости 11 января 2022 года сделана запись регистрации, номер государственной регистрации права 29:16:062701:1118-29/011/2021-1 Ограничения прав и обременения объекта недвижимости не зарегистрированы.

37. Трансформаторная подстанция № 1, Архангельская обл., Приморский р-н, пос. Талаги, д. 31/20.

Техническая информация: кадастровый номер 29:16:000000:3244, назначение: нежилое, балансовая стоимость 0 тыс. рублей, площадь 53,6 кв.м, год ввода в эксплуатацию по завершении строительства: 1982, год завершения строительства: 1982.

Право собственности Архангельской области подтверждается выпиской из Единого государственного реестра недвижимости об основных характеристиках и зарегистрированных правах на объект недвижимости, выданной Управлением Федеральной службы государственной регистрации, кадастра и картографии по Архангельской области и Ненецкому автономному округу, о чем в Едином государственном реестре недвижимости 20 марта 2023 года сделана запись регистрации, номер государственной регистрации права 29:16:000000:3244-29/188/2023-1. Ограничения прав и обременения объекта недвижимости не зарегистрированы.

38. Трансформаторная подстанция № 2, Архангельская обл., Приморский р-н, пос. Талаги, д. 31/20.

Техническая информация: кадастровый номер 29:16:000000:3245, назначение: нежилое, балансовая стоимость 0 тыс. рублей, площадь 56,5 кв.м, количество этажей: 1, в том числе подземных 0, год ввода в эксплуатацию по завершении строительства: 1982, год завершения строительства 1982.

Право собственности Архангельской области подтверждается выпиской из Единого государственного реестра недвижимости об основных характеристиках и зарегистрированных правах на объект недвижимости, выданной Управлением Федеральной службы государственной регистрации, кадастра и картографии по Архангельской области и Ненецкому автономному округу, о чем в Едином государственном реестре недвижимости 16 марта 2023 года сделана запись регистрации, номер государственной регистрации права 29:16:000000:3245-29/188/2023-1. Ограничения прав и обременения объекта недвижимости не зарегистрированы.

39. Подстанция к силовому трансформатору, Российская Федерация, Архангельская обл., г.о. город Архангельск, г. Архангельск, ул. Силикатчиков, д. 10, стр. 2.

Техническая информация: кадастровый номер 29:22:073303:9, назначение: нежилое, балансовая стоимость 0 тыс. рублей, площадь 35,7 кв.м, количество этажей: 1, в том числе подземных 0, год ввода в эксплуатацию по завершении строительства: 1972, год завершения строительства 1972.

Право собственности Архангельской области подтверждается выпиской из Единого государственного реестра недвижимости об основных характеристиках и зарегистрированных правах на объект недвижимости, выданной Управлением Федеральной службы государственной регистрации, кадастра и картографии по Архангельской области и Ненецкому автономному округу, о чем в Едином государственном реестре недвижимости 20 марта 2023 года сделана запись регистрации, номер государственной регистрации права 29:22:073303:9-29/188/2023-3. Ограничения прав и обременения объекта недвижимости не зарегистрированы.

40. Здание трансформаторной подстанции № 46, Архангельская область, г. Коряжма, ул. Архангельская, д. 50, корп. 2.

Техническая информация: кадастровый номер 29:23:010211:28, назначение: нежилое, балансовая стоимость 0 тыс. рублей, площадь 44 кв.м, количество этажей: 1, в том числе подземных 0, год завершения строительства 1979.

Право собственности Архангельской области подтверждается выпиской из Единого государственного реестра недвижимости об основных характеристиках и зарегистрированных правах на объект недвижимости, выданной Управлением Федеральной службы государственной регистрации, кадастра и картографии по Архангельской области и Ненецкому автономному округу, о чем в Едином государственном реестре недвижимости 20 марта 2023 года сделана запись регистрации, номер государственной регистрации права 29:23:010211:28-

29/188/2023-1. Ограничения прав и обременения объекта недвижимости не зарегистрированы.

41. Трансформаторная подстанция, Российская Федерация, Архангельская область, г.о. город Коряжма, г. Коряжма, ул. Архангельская, д. 54, соор. 5.

Техническая информация: кадастровый номер 29:23:010211:42, назначение: нежилое, балансовая стоимость 350,013 тыс. рублей, площадь 53,6 кв.м, количество этажей: 1, в том числе подземных 0.

Право собственности Архангельской области подтверждается выпиской из Единого государственного реестра недвижимости об основных характеристиках и зарегистрированных правах на объект недвижимости, выданной Управлением Федеральной службы государственной регистрации, кадастра и картографии по Архангельской области и Ненецкому автономному округу, о чем в Едином государственном реестре недвижимости 20 марта 2023 года сделана запись регистрации, номер государственной регистрации права 29:23:010211:42-29/188/2023-1. Ограничения прав и обременения объекта недвижимости не зарегистрированы.

42. КТП № 37, Архангельская область, р-н. Мезенский, г. Мезень, ул. Северная, д. 18, строение 1.

Техническая информация: кадастровый номер 29:11:010106:100, назначение: КТП №37, балансовая стоимость 15,328 тыс. рублей, площадь застройки 1,4 кв.м, год ввода в эксплуатацию по завершении строительства 1980, год завершения строительства 1980.

Право собственности Архангельской области подтверждается выпиской из Единого государственного реестра недвижимости об основных характеристиках и зарегистрированных правах на объект недвижимости, выданной Управлением Федеральной службы государственной регистрации, кадастра и картографии по Архангельской области и Ненецкому автономному округу, о чем в Едином государственном реестре недвижимости 31 марта 2023 года сделана запись регистрации, номер государственной регистрации права 29:11:010106:100-29/188/2023-4. Ограничения прав и обременения объекта недвижимости не зарегистрированы.

43. КТП - 42, Архангельская обл., р-н Мезенский, г. Мезень, ул. Чупровская, д. 23, стр. 1.

Техническая информация: кадастровый номер: 29:11:010106:101, назначение: КТП №39, балансовая стоимость 109,858 тыс. рублей, площадь 5,9 кв.м, год завершения строительства 1980.

Право собственности Архангельской области подтверждается выпиской из Единого государственного реестра недвижимости об основных характеристиках и зарегистрированных правах на объект недвижимости, выданной Управлением Федеральной службы государственной регистрации, кадастра и картографии по Архангельской области и Ненецкому автономному округу, о чем в Едином государственном реестре недвижимости 31 марта 2023 года сделана запись

регистрации, номер государственной регистрации права 29:11:010106:101-29/188/2023-4. Ограничения прав и обременения объекта недвижимости не зарегистрированы.

44. КТП № 39, Архангельская область, р-н Мезенский, г. Мезень, пр-кт Ломоносова, д. 36, строен. 1.

Техническая информация: кадастровый номер: 29:11:010101:52, назначение: 1.1. сооружения электроэнергетики, балансовая стоимость 109,858 тыс. рублей, площадь 1,8 кв.м, год завершения строительства 1990.

Право собственности Архангельской области подтверждается выпиской из Единого государственного реестра недвижимости об основных характеристиках и зарегистрированных правах на объект недвижимости, выданной Управлением Федеральной службы государственной регистрации, кадастра и картографии по Архангельской области и Ненецкому автономному округу, о чем в Едином государственном реестре недвижимости 31 марта 2023 года сделана запись регистрации, номер государственной регистрации права 29:11:010101:52-29/188/2023-4. Ограничения прав и обременения объекта недвижимости не зарегистрированы.

45. КТП № 38, Архангельская область, р-н Мезенский, г. Мезень, ул. Северная, д. 5, строение 2.

Техническая информация: кадастровый номер: 29:11:010140:256, назначение: 1.1. сооружения электроэнергетики, балансовая стоимость 14,186 тыс. рублей, площадь 2,8 кв.м, год завершения строительства 1990.

Право собственности Архангельской области подтверждается выпиской из Единого государственного реестра недвижимости об основных характеристиках и зарегистрированных правах на объект недвижимости, выданной Управлением Федеральной службы государственной регистрации, кадастра и картографии по Архангельской области и Ненецкому автономному округу, о чем в Едином государственном реестре недвижимости 31 марта 2023 года сделана запись регистрации, номер государственной регистрации права 29:11:010140:256-29/188/2023-5. Ограничения прав и обременения объекта недвижимости не зарегистрированы.

46. КТП № 40, Архангельская область, р-н Мезенский, г. Мезень, ул. Северная, д. 5, строение 1.

Техническая информация: кадастровый номер: 29:11:010101:51, назначение: 1.1. сооружения электроэнергетики, балансовая стоимость 109,858 тыс. рублей, площадь 5,9 кв.м, год завершения строительства 1982.

Право собственности Архангельской области подтверждается выпиской из Единого государственного реестра недвижимости об основных характеристиках и зарегистрированных правах на объект недвижимости, выданной Управлением Федеральной службы государственной регистрации, кадастра и картографии по Архангельской области и Ненецкому автономному округу, о чем в Едином государственном реестре недвижимости 31 марта 2023 года сделана запись

регистрации, номер государственной регистрации права 29:11:010101:51-29/188/2023-4. Ограничения прав и обременения объекта недвижимости не зарегистрированы.

47. КТП, Архангельская обл., Мезенский муниципальный район, МО «Козьмогородское», д. Козьмогородское, ул. Луговая, д. 12А.

Техническая информация: кадастровый номер: 29:11:080101:282, назначение: КТП, балансовая стоимость 23,619 тыс. рублей, площадь 3 кв.м, год завершения строительства 1995.

Право собственности Архангельской области подтверждается выпиской из Единого государственного реестра недвижимости об основных характеристиках и зарегистрированных правах на объект недвижимости, выданной Управлением Федеральной службы государственной регистрации, кадастра и картографии по Архангельской области и Ненецкому автономному округу, о чем в Едином государственном реестре недвижимости 31 марта 2023 года сделана запись регистрации, номер государственной регистрации права 29:11:080101:282-29/188/2023-4. Ограничения прав и обременения объекта недвижимости не зарегистрированы.

48. ВЛ - 04 кВ, Архангельская область, Мезенский муниципальный район, МО «Мезенское», город Мезень.

Техническая информация: кадастровый номер: 29:11:000000:502, назначение: наружные электрические сети, балансовая стоимость 56,0 тыс. рублей, протяженность 922 м, год завершения строительства 1997.

Право собственности Архангельской области подтверждается выпиской из Единого государственного реестра недвижимости об основных характеристиках и зарегистрированных правах на объект недвижимости, выданной Управлением Федеральной службы государственной регистрации, кадастра и картографии по Архангельской области и Ненецкому автономному округу, о чем в Едином государственном реестре недвижимости 31 марта 2023 года сделана запись регистрации, номер государственной регистрации права 29:11:000000:502-29/188/2023-4. Ограничения прав и обременения объекта недвижимости не зарегистрированы.

49. Линия электропередач ВЛ-0,4 кВ, Архангельская область, р-н Мезенский, г. Мезень.

Техническая информация: кадастровый номер: 29:11:000000:493, назначение: линия электропередач ВЛ-0,4 кВ, балансовая стоимость 62,187 тыс. рублей, протяженность 3071 м, год ввода в эксплуатацию по завершении строительства 1992.

Право собственности Архангельской области подтверждается выпиской из Единого государственного реестра недвижимости об основных характеристиках и зарегистрированных правах на объект недвижимости, выданной Управлением Федеральной службы государственной регистрации, кадастра и картографии по Архангельской области и Ненецкому автономному округу, о чем в Едином

государственном реестре недвижимости 31 марта 2023 года сделана запись регистрации, номер государственной регистрации права 29:11:000000:493-29/188/2023-5. Ограничения прав и обременения объекта недвижимости не зарегистрированы.

50. ВЛ-6 кВ, Архангельская область, р-н Мезенский, г. Мезень.

Техническая информация: кадастровый номер: 29:11:000000:490, назначение: ВЛ-6 кВ, балансовая стоимость 177,0 тыс. рублей, протяженность 1248 м, год ввода в эксплуатацию по завершении строительства 2003, год завершения строительства 2003.

Право собственности Архангельской области подтверждается выпиской из Единого государственного реестра недвижимости об основных характеристиках и зарегистрированных правах на объект недвижимости, выданной Управлением Федеральной службы государственной регистрации, кадастра и картографии по Архангельской области и Ненецкому автономному округу, о чем в Едином государственном реестре недвижимости 31 марта 2023 года сделана запись регистрации, номер государственной регистрации права 29:11:000000:490-29/188/2023-4. Ограничения прав и обременения объекта недвижимости не зарегистрированы.

51. Линия электропередач, Российская Федерация, Архангельская область, м.о. Мезенский, д. Козьмогородское, ул. Луговая, д. 12А.

Техническая информация: кадастровый номер: 29:11:080101:281, назначение: линия электропередач, балансовая стоимость 20,486 тыс. рублей, протяженность 180 м, год завершения строительства 2012.

Право собственности Архангельской области подтверждается выпиской из Единого государственного реестра недвижимости об основных характеристиках и зарегистрированных правах на объект недвижимости, выданной Управлением Федеральной службы государственной регистрации, кадастра и картографии по Архангельской области и Ненецкому автономному округу, о чем в Едином государственном реестре недвижимости 31 марта 2023 года сделана запись регистрации, номер государственной регистрации права 29:11:080101:281-29/188/2023-4. Ограничения прав и обременения объекта недвижимости не зарегистрированы.

52. Трансформаторная подстанция «Новая», Архангельская область, Приморский район, пос. Уемский, ул. Заводская, дом 9, строение А.

Техническая информация: кадастровый номер: 29:16:080801:2080, назначение: нежилое, балансовая стоимость 127,653 тыс. рублей, площадь 48 кв.м, количество этажей 1, в том числе подземных 0, год завершения строительства 1971.

Право собственности Архангельской области подтверждается выпиской из Единого государственного реестра недвижимости об основных характеристиках и зарегистрированных правах на объект недвижимости, выданной Управлением Федеральной службы государственной регистрации, кадастра и картографии

по Архангельской области и Ненецкому автономному округу, о чем в Едином государственном реестре недвижимости 6 апреля 2023 года сделана запись регистрации, номер государственной регистрации права 29:16:080801:2080-29/188/2023-2. Ограничения прав и обременения объекта недвижимости не зарегистрированы.

53. Трансформаторная подстанция – 20 «Больница», Российская Федерация, Архангельская область, м.р-н Приморский, с.п. Уемское, п. Уемский, ул. Большесельская, зд. 60В.

Техническая информация: кадастровый номер: 29:16:080501:457, назначение: нежилое балансовая стоимость 1,0 тыс. рублей, площадь 54,4 кв.м, количество этажей, 1, в том числе подземных 0, год завершения строительства 1971.

Право собственности Архангельской области подтверждается выпиской из Единого государственного реестра недвижимости об основных характеристиках и зарегистрированных правах на объект недвижимости, выданной Управлением Федеральной службы государственной регистрации, кадастра и картографии по Архангельской области и Ненецкому автономному округу, о чем в Едином государственном реестре недвижимости 5 апреля 2023 года сделана запись регистрации, номер государственной регистрации права 29:16:080501:457-29/188/2023-2. Ограничения прав и обременения объекта недвижимости не зарегистрированы.

54. Трансформаторная подстанция – 4 «Жилпоселок», Российская Федерация, Архангельская область, м.р-н Приморский, с.п. Уемское, п. Уемский, ул. Большесельская, зд. 85 стр. Б.

Техническая информация: кадастровый номер: 29:16:000000:1337, назначение: нежилое, балансовая стоимость 18,812 тыс. рублей, площадь 70,3 кв.м, количество этажей 1, в том числе подземных 0, год завершения строительства 1971.

Право собственности Архангельской области подтверждается выпиской из Единого государственного реестра недвижимости об основных характеристиках и зарегистрированных правах на объект недвижимости, выданной Управлением Федеральной службы государственной регистрации, кадастра и картографии по Архангельской области и Ненецкому автономному округу, о чем в Едином государственном реестре недвижимости 6 апреля 2023 года сделана запись регистрации, номер государственной регистрации права 29:16:000000:1337-29/188/2023-2. Ограничения прав и обременения объекта недвижимости не зарегистрированы.

55. Наружные сети электроснабжения от ТП «Новая» в пос. Уемский, Российская Федерация, Архангельская область, Приморский муниципальный район, пос. Уемский, ул. Заводская.

Техническая информация: кадастровый номер: 29:00:000000:106670, назначение: 1.1. сооружения электроэнергетики, балансовая стоимость 109,255 тыс. рублей, протяженность 8093 м, год завершения строительства 1971.

Право собственности Архангельской области подтверждается выпиской из Единого государственного реестра недвижимости об основных характеристиках и зарегистрированных правах на объект недвижимости, выданной Управлением Федеральной службы государственной регистрации, кадастра и картографии по Архангельской области и Ненецкому автономному округу, о чем в Едином государственном реестре недвижимости 5 апреля 2023 года сделана запись регистрации, номер государственной регистрации права 29:00:000000:106670-29/188/2023-5 Ограничения прав и обременения объекта недвижимости не зарегистрированы.

56. Наружные сети электроснабжения от ТП-20 «Больница» в п. Уемский, Российская Федерация, Архангельская область, Приморский р-н, Уемский п, Большесельская ул., Архангельская область, Приморский муниципальный район, пос. Уемский, ул. Большесельская.

Техническая информация: кадастровый номер: 29:16:000000:7956, назначение: 1.1. сооружения электроэнергетики, балансовая стоимость 13,689 тыс. рублей, протяженность 1014 м, год завершения строительства 1971.

Право собственности Архангельской области подтверждается выпиской из Единого государственного реестра недвижимости об основных характеристиках и зарегистрированных правах на объект недвижимости, выданной Управлением Федеральной службы государственной регистрации, кадастра и картографии по Архангельской области и Ненецкому автономному округу, о чем в Едином государственном реестре недвижимости 5 апреля 2023 года сделана запись регистрации, номер государственной регистрации права 29:16:000000:7956-29/188/2023-5 Ограничения прав и обременения объекта недвижимости не зарегистрированы.

57. Наружные сети электроснабжения от ТП-4 «Жилпоселок» в п. Уемский, Российская Федерация, Архангельская область, Приморский муниципальный район, пос. Уемский, ул. Большесельская.

Техническая информация: кадастровый номер: 29:16:080801:3816, назначение: 1.1. сооружения электроэнергетики, балансовая стоимость 22,585 тыс. рублей, протяженность 1673 м, год завершения строительства 1971.

Право собственности Архангельской области подтверждается выпиской из Единого государственного реестра недвижимости об основных характеристиках и зарегистрированных правах на объект недвижимости, выданной Управлением Федеральной службы государственной регистрации, кадастра и картографии по Архангельской области и Ненецкому автономному округу, о чем в Едином государственном реестре недвижимости 6 апреля 2023 года сделана запись регистрации, номер государственной регистрации права 29:16:080801:3816-

29/188/2023-6. Ограничения прав и обременения объекта недвижимости не зарегистрированы.

58. Воздушные линии электропередач ВЛ-0,4 кВ.

Техническая информация: инвентарный номер ВА0000000381, местонахождение: городское поселение «Шипицынское», Котласский муниципальный округ, Архангельская область, балансовая стоимость 21,099 тыс. рублей.

59. Электрическая линия к трансформаторной подстанции ВЛ-0,4 кВ.

Техническая информация: инвентарный номер ВА 0000000383, местонахождение: городское поселение «Шипицынское», Котласский муниципальный округ, Архангельская область, балансовая стоимость 49,007 тыс. рублей.

60. Наружные сети.

Техническая информация: инвентарный номер ВА0000000386, местонахождение: городское поселение «Шипицынское», Котласский муниципальный округ, Архангельская область, балансовая стоимость 325,125 тыс. рублей.

61. Воздушная линия электропередач ВЛ-0,4 кВ.

Техническая информация: инвентарный номер ИК10851099, протяженность 0,67 км, местонахождение: городское поселение «Шипицынское», Котласский муниципальный округ, Архангельская область, балансовая стоимость 35,124 тыс. рублей.

62. Воздушная линия электропередач ВЛ-0,4.

Техническая информация: инвентарный номер ИК10851097, протяженность 0,92 км, местонахождение: городское поселение «Шипицынское», Котласский муниципальный округ, Архангельская область, балансовая стоимость 0 тыс. рублей.

63. Воздушная линия электропередач ВЛ-0,4 кВ.

Техническая информация: инвентарный номер ИК10851098, протяженность 0,2 км, местонахождение: городское поселение «Шипицынское», Котласский муниципальный округ, Архангельская область, балансовая стоимость 0 тыс. рублей.

64. Кабельная линия электропередач ВЛ-0,4 кВ.

Техническая информация: инвентарный номер ИК10851098, протяженность 0,47 км, местонахождение: городское поселение «Шипицынское», Котласский муниципальный округ, Архангельская область, балансовая стоимость 194,0 тыс. рублей.

65. Воздушная линия электропередач (наземная) ВЛ-0,4 кВ.

Техническая информация: инвентарный номер ИК10851102, протяженность 1,8 км, местонахождение: городское поселение «Шипицынское», Котласский муниципальный округ, Архангельская область, балансовая стоимость 0 тыс. рублей.

66. Трансформатор ТМГ-63/10 УХЛ 1.

Техническая информация: инвентарный номер ВА0000001189, местонахождение: Архангельская область, Виноградовский муниципальный округ, п. Новый, д. 10А, балансовая стоимость 630,181 тыс. рублей.

67. Кабельная линия 0,4 кВ.

Техническая информация: инвентарный номер 4101340078, протяженность 77,5 м, местонахождение: г. Архангельск, ул. Маяковского, д. 8, балансовая стоимость 630,181 тыс. рублей.

68. Трансформаторная подстанция КТПН 160 кВА 10/04.

Техническая информация: инвентарный номер 1310006, местонахождение: Архангельская область, Холмогорский муниципальный округ, д. Рембуево, балансовая стоимость 630,181 тыс. рублей.

69. Трансформаторная подстанция КТПТК-К 400 кВА 6/0,4 кВ.

Техническая информация: инвентарный номер 4342100011101, местонахождение: Архангельская область, Плесецкий муниципальный округ, п. Североонежск, 2 микрорайон, д. 28, балансовая стоимость 630,181 тыс. рублей.

70. Дизель-трансформаторная установка ТП-66А 2х630кВА.

Техническая информация: инвентарный номер 410134166, местонахождение: Архангельская область, Коношский муниципальный район, р.п. Коноша, просп. Октябрьский, д. 105, корп. 6, балансовая стоимость 630,181 тыс. рублей.

В соответствии со статьей 28 Федерального закона от 21 декабря 2001 года № 178-ФЗ «О приватизации государственного и муниципального имущества» приватизация объектов недвижимости будет осуществляться одновременно с приватизацией земельных участков, необходимых для использования таких объектов недвижимости.

Министр имущественных
отношений Архангельской области



А.Н. Сметанин

Справка
о составе государственного имущества Архангельской области,
включенного в предложения о приватизации государственного имущества
Архангельской области

В соответствии с проектом областного закона «О внесении изменений в приложение к областному закону «Об утверждении прогнозного плана приватизации государственного имущества Архангельской области на 2022 – 2024 годы» предлагается дополнить перечень государственного имущества Архангельской области, которое планируется приватизировать в 2023 – 2024 годах, включив в него 69 объектов недвижимости и 13 объектов движимого имущества, находящихся в государственной собственности Архангельской области.

1. Аптечный пункт, Архангельская область, Холмогорский район, поселок Усть-Пинега, улица Гаражная, дом 35.

Техническая информация: кадастровый номер 29:19:130410:62, назначение: нежилое, балансовая стоимость 0 тыс. рублей, общая площадь 267,3 кв.м, количество этажей 2, в том числе подземных 1, материал наружных стен: кирпичные, год завершения строительства 1981.

Право собственности Архангельской области подтверждается выпиской из Единого государственного реестра недвижимости об основных характеристиках и зарегистрированных правах на объект недвижимости, выданной Управлением Федеральной службы государственной регистрации, кадастра и картографии по Архангельской области и Ненецкому автономному округу, о чем в Едином государственном реестре недвижимости 06 июня 2016 года сделана запись регистрации, номер государственной регистрации права 29-29/007-29/001/082/2016-366/1. Ограничения прав и обременения объекта недвижимости не зарегистрированы.

2. Аптека №21, Российская Федерация, Архангельская область, м.р-н Лешуконский, с.п. Лешуконское, с. Лешуконское, ул. Октябрьская, д. 23.

Техническая информация: кадастровый номер 29:10:041008:89, назначение: нежилое, балансовая стоимость 0 тыс. рублей, общая площадь 384,8 кв.м, количество этажей 2, в том числе подземных 0, материал наружных стен: рубленые, год завершения строительства 1983.

Право собственности Архангельской области подтверждается выпиской из Единого государственного реестра недвижимости об основных характеристиках и зарегистрированных правах на объект недвижимости, выданной Управлением Федеральной службы государственной регистрации, кадастра и картографии по Архангельской области и Ненецкому автономному округу, о чем в Едином государственном реестре недвижимости 3 июня 2016 года сделана запись регистрации, номер государственной регистрации

права 29-29/015-29/001/082/2016-354/1. Ограничения прав и обременения объекта недвижимости не зарегистрированы.

3. Здание дома-интерната, Российская Федерация, Архангельская область, г.о. Котлас, г. Котлас, ул. Советская, д. 82.

Техническая информация: кадастровый номер 29:24:010206:173, назначение: нежилое, балансовая стоимость 1352,38 тыс. рублей, общая площадь 1972 кв.м, количество этажей 3, в том числе подземных 1, материал наружных стен: рубленые, кирпичные, год завершения строительства 1954.

Право собственности Архангельской области подтверждается выпиской из Единого государственного реестра недвижимости об основных характеристиках и зарегистрированных правах на объект недвижимости, выданной Управлением Федеральной службы государственной регистрации, кадастра и картографии по Архангельской области и Ненецкому автономному округу, о чем в Едином государственном реестре недвижимости 13 марта 2023 года сделана запись регистрации, номер государственной регистрации права 29:24:010206:173-29/188/2023-1. Ограничения прав и обременения объекта недвижимости не зарегистрированы.

4. Здание Черевковского ветеринарного участка, Российская Федерация, Архангельская обл., м.р-н Красноборский, с.п. Черевковское, д. Большая Кузьминская, д. 27.

Техническая информация: кадастровый номер 29:08:103401:55, назначение: нежилое, балансовая стоимость 0 тыс. рублей, общая площадь 156,3 кв.м, количество этажей 1, в том числе подземных 0, материал наружных стен: кирпичные, год завершения строительства 1978.

Право собственности Архангельской области подтверждается выпиской из Единого государственного реестра недвижимости об основных характеристиках и зарегистрированных правах на объект недвижимости, выданной Управлением Федеральной службы государственной регистрации, кадастра и картографии по Архангельской области и Ненецкому автономному округу, о чем в Едином государственном реестре недвижимости 3 февраля 2022 года сделана запись регистрации, номер государственной регистрации права 29:08:103401:55-29/188/2022-1. Ограничения прав и обременения объекта недвижимости не зарегистрированы.

5. Объект незавершенного строительства, Архангельская область, Приморский район, Талажское шоссе, дом 32.

Техническая информация: кадастровый номер 29:16:000000:887, проектируемое назначение: нежилое, балансовая стоимость 2 919,322 тыс. рублей, площадь застройки 1181,2 кв.м, степень готовности объекта незавершенного строительства 63%, проектируемое назначение: нежилое.

Право собственности Архангельской области подтверждается выпиской из Единого государственного реестра недвижимости об основных

характеристиках и зарегистрированных правах на объект недвижимости, выданной Управлением Федеральной службы государственной регистрации, кадастра и картографии по Архангельской области и Ненецкому автономному округу, о чем в Едином государственном реестре недвижимости 3 февраля 2023 года сделана запись регистрации, номер государственной регистрации права 29:16:000000:887-29/188/2023-1. Ограничения прав и обременения объекта недвижимости не зарегистрированы.

6. Здание начальной школы, Российская Федерация, Архангельская область, м.р-н Коношский, с.п. Подюжское, п. Норменга, пер. Школьный, д. 8.

Техническая информация: кадастровый номер 29:06:090401:111, назначение: нежилое, балансовая стоимость 136,557 тыс. рублей, общая площадь 271,4 кв.м, количество этажей 1, в том числе подземных 0, материал наружных стен: кирпичные, год завершения строительства 2005.

Право собственности Архангельской области подтверждается выпиской из Единого государственного реестра недвижимости об основных характеристиках и зарегистрированных правах на объект недвижимости, выданной Управлением Федеральной службы государственной регистрации, кадастра и картографии по Архангельской области и Ненецкому автономному округу, о чем в Едином государственном реестре недвижимости 20 ноября 2006 года сделана запись регистрации, номер государственной регистрации права 29-29-11/003/2006-332. Ограничения прав и обременения объекта недвижимости не зарегистрированы.

7. Гараж, Российская Федерация, Архангельская область, м.р-н Коношский, с.п. Подюжское, п. Норменга, пер. Школьный, д. 8 к. 3.

Техническая информация: кадастровый номер 29:06:090401:89, назначение: нежилое, балансовая 108,091 тыс. рублей, общая площадь 55 кв.м, количество этажей 1, в том числе подземных 0, материал наружных стен: рубленый, год завершения строительства 2008.

Право собственности Архангельской области подтверждается выпиской из Единого государственного реестра недвижимости об основных характеристиках и зарегистрированных правах на объект недвижимости, выданной Управлением Федеральной службы государственной регистрации, кадастра и картографии по Архангельской области и Ненецкому автономному округу, о чем в Едином государственном реестре недвижимости 8 июня 2022 года сделана запись регистрации, номер государственной регистрации права 29:06:090401:89-29/188/2022-2. Ограничения прав и обременения объекта недвижимости не зарегистрированы.

8. Баня, Архангельская область, Коношский муниципальный район, МО «Подюжское», п. Норменга, пер.Школьный, д. 8, строение 1.

Техническая информация: кадастровый номер 29:06:090401:90, назначение: нежилое, балансовая стоимость 0 тыс. рублей, общая площадь 30,3 кв.м, количество этажей 1, в том числе подземных 0, материал наружных стен: рубленый, год завершения строительства 2007.

Право собственности Архангельской области подтверждается выпиской из Единого государственного реестра недвижимости об основных характеристиках и зарегистрированных правах на объект недвижимости, выданной Управлением Федеральной службы государственной регистрации, кадастра и картографии по Архангельской области и Ненецкому автономному округу, о чем в Едином государственном реестре недвижимости 8 июня 2022 года сделана запись регистрации, номер государственной регистрации права 29:06:090401:90-29/188/2022-2. Ограничения прав и обременения объекта недвижимости не зарегистрированы.

9. Здание конторы, Российская Федерация, Архангельская область, м.р-н Онежский, г.п. Онежское, г. Онега, ул. Архангельская, д. 9.

Техническая информация: кадастровый номер 29:27:060249:61, назначение: нежилое, балансовая стоимость 0 тыс. рублей, общая площадь 189,5 кв.м, количество этажей 1, в том числе подземных 0, материал наружных стен: рубленые, год завершения строительства 1939.

Право собственности Архангельской области подтверждается выпиской из Единого государственного реестра недвижимости об основных характеристиках и зарегистрированных правах на объект недвижимости, выданной Управлением Федеральной службы государственной регистрации, кадастра и картографии по Архангельской области и Ненецкому автономному округу, о чем в Едином государственном реестре недвижимости 2 марта 2023 года сделана запись регистрации, номер государственной регистрации права 29:27:060249:61-29/188/2023-1. Ограничения прав и обременения объекта недвижимости не зарегистрированы.

10. Склад, Архангельская область, р-н. Онежский, г. Онега, ул. Архангельская, д. 9, корп. 1.

Техническая информация: кадастровый номер 29:27:060249:62, назначение: нежилое, балансовая стоимость 0 тыс. рублей, общая площадь 27,2 кв.м, количество этажей 1, в том числе подземных 0, материал наружных стен: рубленые, год ввода в эксплуатацию по завершении строительства 1980, год завершения строительства 1980.

Право собственности Архангельской области подтверждается выпиской из Единого государственного реестра недвижимости об основных характеристиках и зарегистрированных правах на объект недвижимости, выданной Управлением Федеральной службы государственной регистрации, кадастра и картографии по Архангельской области и Ненецкому автономному округу, о чем в Едином государственном реестре недвижимости 2 марта 2023 года сделана запись регистрации, номер государственной регистрации права 29:27:060249:62-29/188/2023-1. Ограничения прав и обременения объекта недвижимости не зарегистрированы.

11. Помещение, Архангельская область, Пинежский муниципальный район, МО «Шилегское», пос. Ясный, ул. Лесная, д. 27, пом. 1.

Техническая информация: кадастровый номер 29:14:100301:1155, назначение: нежилое, балансовая стоимость 0 тыс. рублей, общая площадь 18 кв.м, этаж № 1.

Право собственности Архангельской области подтверждается выпиской из Единого государственного реестра недвижимости об основных характеристиках и зарегистрированных правах на объект недвижимости, выданной Управлением Федеральной службы государственной регистрации, кадастра и картографии по Архангельской области и Ненецкому автономному округу, о чем в Едином государственном реестре недвижимости 13 марта 2023 года сделана запись регистрации, номер государственной регистрации права 29:14:100301:1155-29/188/2023-1. Ограничения прав и обременения объекта недвижимости не зарегистрированы.

12. Нежилое встроенное помещение, Архангельская область, р-н. Котласский, г. Котлас, рп. Вычегодский, ул. Энгельса, д. 73.

Техническая информация: кадастровый номер 29:07:130403:4396, назначение: нежилое, балансовая стоимость 587,708 тыс. рублей, общая площадь 364,1 кв.м, номер, тип этажа, на котором расположено помещение: этаж № 1.

Право собственности Архангельской области подтверждается выпиской из Единого государственного реестра недвижимости об основных характеристиках и зарегистрированных правах на объект недвижимости, выданной Управлением Федеральной службы государственной регистрации, кадастра и картографии по Архангельской области и Ненецкому автономному округу, о чем в Едином государственном реестре недвижимости 9 октября 2023 года сделана запись регистрации, номер государственной регистрации права 29-29-08/038/2012-459. Ограничения прав и обременения объекта недвижимости не зарегистрированы.

13. Электроснабжение ур. «Пороховое поле» в д. Сафроновка ВЛ-10 361-12 Сафроновка ТП-10 «АВМ» ВЛ-0,4 кВ ф. №3, Архангельская область, Ленский район, МО «Сафроновское», д. Сафроновка.

Техническая информация: кадастровый номер 29:09:080201:329, назначение: электроснабжение ур. «Пороховое поле» в д. Сафроновка ВЛ-10 361-12 Сафроновка ТП-10 «АВМ» ВЛ-0,4 кВ ф. №3, балансовая стоимость 77,951 тыс. рублей, протяженность 687 м, год завершения строительства 2009.

Право собственности Архангельской области подтверждается выпиской из Единого государственного реестра недвижимости об основных характеристиках и зарегистрированных правах на объект недвижимости, выданной Управлением Федеральной службы государственной регистрации, кадастра и картографии по Архангельской области и Ненецкому автономному округу, о чем в Едином государственном реестре недвижимости 1 марта 2023 года сделана запись регистрации, номер государственной регистрации права 29:09:080201:329-

29/188/2023-2. Ограничения прав и обременения объекта недвижимости не зарегистрированы.

14. Электроснабжение ур. «Пороховое поле» в д. Сафроновка ВЛ-10 361-12 Сафроновка ТП-10 «АВМ» ВЛ-0,4кВ ф. №2, Архангельская область, Ленский р-н, МО «Сафроновское», д. Сафроновка.

Техническая информация: кадастровый номер 29:09:080201:321, назначение: сети электроснабжения, балансовая стоимость 77,951 тыс. рублей, протяженность 551 м, год ввода в эксплуатацию по завершении строительства: 2009.

Право собственности Архангельской области подтверждается выпиской из Единого государственного реестра недвижимости об основных характеристиках и зарегистрированных правах на объект недвижимости, выданной Управлением Федеральной службы государственной регистрации, кадастра и картографии по Архангельской области и Ненецкому автономному округу, о чем в Едином государственном реестре недвижимости 24 февраля 2023 года сделана запись регистрации, номер государственной регистрации права 29:09:080201:321-29/188/2023-2. Ограничения прав и обременения объекта недвижимости не зарегистрированы.

15. Электроснабжение ур. «Пороховое поле» в д. Сафроновка ВЛ-10 361-12 Сафроновка ТП-10 «АВМ» ВЛ-0,4кВ ф. № 1, Архангельская область, Ленский район, МО «Сафроновское», д. Сафроновка.

Техническая информация: кадастровый номер 29:09:080201:317, назначение: сети электроснабжения, балансовая стоимость 77,951 тыс. рублей, протяженность 529 м, год завершения строительства 2009.

Право собственности Архангельской области подтверждается выпиской из Единого государственного реестра недвижимости об основных характеристиках и зарегистрированных правах на объект недвижимости, выданной Управлением Федеральной службы государственной регистрации, кадастра и картографии по Архангельской области и Ненецкому автономному округу, о чем в Едином государственном реестре недвижимости 1 марта 2023 года сделана запись регистрации, номер государственной регистрации права 29:09:080201:317-29/188/2023-2. Ограничения прав и обременения объекта недвижимости не зарегистрированы.

16. Обеспечение инженерной инфраструктурой земельных участков, предоставляемых для многодетных семей по ул. Кр. Партизан, ул. Чукичева, ул. Пермская, ул. Трудовая в с. Яренск Ленского района Архангельской области (наружные сети электроснабжения), Архангельская обл., Ленский район, с. Яренск.

Техническая информация: кадастровый номер 29:09:000000:1564, назначение: 10. Сооружения коммунального хозяйства, балансовая стоимость 596,003 тыс. рублей, протяженность 773 м, год завершения строительства 2014.

Право собственности Архангельской области подтверждается выпиской из Единого государственного реестра недвижимости об основных характеристиках и зарегистрированных правах на объект недвижимости, выданной Управлением Федеральной службы государственной регистрации, кадастра и картографии по Архангельской области и Ненецкому автономному округу, о чем в Едином государственном реестре недвижимости 6 марта 2023 года сделана запись регистрации, номер государственной регистрации права 29:09:000000:1564-29/188/2023-3. Ограничения прав и обременения объекта недвижимости не зарегистрированы.

17. Воздушные линии электропередачи (ВЛ-10кВ) «Самино-Широкий Прилук», Архангельская область, р-н Вилегодский.

Техническая информация: кадастровый номер 29:03:000000:1425, назначение сооружения энергетики и электропередачи, балансовая стоимость 430,192 тыс. рублей, протяженность 37500 м, год завершения строительства 1970.

Право собственности Архангельской области подтверждается выпиской из Единого государственного реестра недвижимости об основных характеристиках и зарегистрированных правах на объект недвижимости, выданной Управлением Федеральной службы государственной регистрации, кадастра и картографии по Архангельской области и Ненецкому автономному округу, о чем в Едином государственном реестре недвижимости 19 декабря 2022 года сделана запись регистрации, номер государственной регистрации права 29:03:000000:1425-29/188/2022-4. Ограничения прав и обременения объекта недвижимости не зарегистрированы.

18. Комплексная трансформаторная подстанция, Архангельская область, Вилегодский район, пос. Сорово.

Техническая информация: кадастровый номер 29:03:000000:908, назначение: промышленное, балансовая стоимость 7,286 тыс. рублей, площадь 4,5 кв.м, год завершения строительства 1990.

Право собственности Архангельской области подтверждается выпиской из Единого государственного реестра недвижимости об основных характеристиках и зарегистрированных правах на объект недвижимости, выданной Управлением Федеральной службы государственной регистрации, кадастра и картографии по Архангельской области и Ненецкому автономному округу, о чем в Едином государственном реестре недвижимости 19 декабря 2022 года сделана запись регистрации, номер государственной регистрации права 29:03:000000:908-29/188/2022-4. Ограничения прав и обременения объекта недвижимости не зарегистрированы.

19. Электролиния ВЛ-10кВ, Архангельская область, р-н Вилегодский, п. Фоминский.

Техническая информация: кадастровый номер 29:03:060101:66, назначение: электролиния ВЛ-10кВ, балансовая стоимость 15,257 тыс. рублей,

протяженность 3000 м, год ввода в эксплуатацию по завершении строительства 1900, год завершения строительства 1900.

Право собственности Архангельской области подтверждается выпиской из Единого государственного реестра недвижимости об основных характеристиках и зарегистрированных правах на объект недвижимости, выданной Управлением Федеральной службы государственной регистрации, кадастра и картографии по Архангельской области и Ненецкому автономному округу, о чем в Едином государственном реестре недвижимости 19 декабря 2022 года сделана запись регистрации, номер государственной регистрации права 29:03:060101:66-29/188/2022-4 Ограничения прав и обременения объекта недвижимости не зарегистрированы.

20. Линия электропередачи ВЛ-10кв, Архангельская область, р-н Вилегодский, п. Сорово.

Техническая информация: кадастровый номер 29:03:000000:924, назначение: промышленное, балансовая стоимость 21,689 тыс. рублей, протяженность 3800 м.

Право собственности Архангельской области подтверждается выпиской из Единого государственного реестра недвижимости об основных характеристиках и зарегистрированных правах на объект недвижимости, выданной Управлением Федеральной службы государственной регистрации, кадастра и картографии по Архангельской области и Ненецкому автономному округу, о чем в Едином государственном реестре недвижимости 19 декабря 2022 года сделана запись регистрации, номер государственной регистрации права 29:03:000000:924-29/188/2022-4 Ограничения прав и обременения объекта недвижимости не зарегистрированы.

21. Комплексная трансформаторная подстанция «КТП 200 кВт» «Школьная», Архангельская область, р-н Вилегодский, п. Сорово.

Техническая информация: кадастровый номер 29:03:000000:928, назначение: промышленное, балансовая стоимость 7,286 тыс. рублей, площадь 6,8 кв.м, год завершения строительства 1989.

Право собственности Архангельской области подтверждается выпиской из Единого государственного реестра недвижимости об основных характеристиках и зарегистрированных правах на объект недвижимости, выданной Управлением Федеральной службы государственной регистрации, кадастра и картографии по Архангельской области и Ненецкому автономному округу, о чем в Едином государственном реестре недвижимости 17 декабря 2022 года сделана запись регистрации, номер государственной регистрации права 29:03:000000:928-29/188/2022-4. Ограничения прав и обременения объекта недвижимости не зарегистрированы.

22. Комплектная трансформаторная подстанция (КТП №5-200 КВ, трансформатор № 2109), Архангельская область, Вилегодский район, пос. Фоминский.

Техническая информация: кадастровый номер 29:03:060101:173, назначение: комплектная трансформаторная подстанция, балансовая стоимость 7,845 тыс. рублей, площадь 5,6 кв.м., год завершения строительства 1983.

Право собственности Архангельской области подтверждается выпиской из Единого государственного реестра недвижимости об основных характеристиках и зарегистрированных правах на объект недвижимости, выданной Управлением Федеральной службы государственной регистрации, кадастра и картографии по Архангельской области и Ненецкому автономному округу, о чем в Едином государственном реестре недвижимости 19 декабря 2022 года сделана запись регистрации, номер государственной регистрации права 29:03:060101:173-29/188/2022-4. Ограничения прав и обременения объекта недвижимости не зарегистрированы.

23. Комплектная трансформаторная подстанция (КТП № 6-250КВ, ТРАНСФОРМАТОР № 452758), Архангельская область, Вилегодский муниципальный район, МО «Селянское», п. Фоминский.

Техническая информация: кадастровый номер 29:03:060101:186, назначение: промышленное, балансовая стоимость 6,034 тыс. рублей, площадь 3,8 кв.м, год завершения строительства 1983.

Право собственности Архангельской области подтверждается выпиской из Единого государственного реестра недвижимости об основных характеристиках и зарегистрированных правах на объект недвижимости, выданной Управлением Федеральной службы государственной регистрации, кадастра и картографии по Архангельской области и Ненецкому автономному округу, о чем в Едином государственном реестре недвижимости 19 декабря 2022 года сделана запись регистрации, номер государственной регистрации права 29:03:060101:186-29/188/2022-4. Ограничения прав и обременения объекта недвижимости не зарегистрированы.

24. Комплектная трансформаторная подстанция (КТП №7-250 КВ, трансформатор №746415), Архангельская область, р-н Вилегодский, п. Фоминский.

Техническая информация: кадастровый номер 29:03:060101:94, назначение комплектная трансформаторная подстанция, балансовая стоимость 8,283 тыс. рублей, площадь 1,9 кв.м, год завершения строительства 2005.

Право собственности Архангельской области подтверждается выпиской из Единого государственного реестра недвижимости об основных характеристиках и зарегистрированных правах на объект недвижимости, выданной Управлением Федеральной службы государственной регистрации, кадастра и картографии по Архангельской области и Ненецкому автономному округу, о чем в Едином государственном реестре недвижимости 16 декабря 2022 года сделана запись регистрации, номер государственной регистрации права 29:03:060101:94-29/188/2022-4. Ограничения прав и обременения объекта недвижимости не зарегистрированы.

25. Электролиния ВЛ-0,4 кВ (протяженность 8,879 км), Архангельская область, р-н Вилегодский, п. Сорово.

Техническая информация: кадастровый номер 29:03:000000:927, назначение промышленное, балансовая стоимость 19,384 тыс. рублей, протяженность 8879 м, год завершения строительства 1968.

Право собственности Архангельской области подтверждается выпиской из Единого государственного реестра недвижимости об основных характеристиках и зарегистрированных правах на объект недвижимости, выданной Управлением Федеральной службы государственной регистрации, кадастра и картографии по Архангельской области и Ненецкому автономному округу, о чем в Едином государственном реестре недвижимости 19 декабря 2022 года сделана запись регистрации, номер государственной регистрации права 29:03:000000:927-29/188/2022-3. Ограничения прав и обременения объекта недвижимости не зарегистрированы.

26. Электролиния ВЛ-0,4 кВ (протяженность 9,661 км), Архангельская область, р-н Вилегодский, п. Фоминский.

Техническая информация: кадастровый номер 29:03:060101:110, назначение промышленное, балансовая стоимость 20,596 тыс. рублей, протяженность 9661 м, год завершения строительства 1983.

Право собственности Архангельской области подтверждается выпиской из Единого государственного реестра недвижимости об основных характеристиках и зарегистрированных правах на объект недвижимости, выданной Управлением Федеральной службы государственной регистрации, кадастра и картографии по Архангельской области и Ненецкому автономному округу, о чем в Едином государственном реестре недвижимости 19 декабря 2022 года сделана запись регистрации, номер государственной регистрации права 29:03:060101:110-29/188/2022-3. Ограничения прав и обременения объекта недвижимости не зарегистрированы.

27. Комплексная трансформаторная подстанция 100 кВа, Архангельская область, Вельский м.р-н, с.п. Муравьевское, п. Пустыньга, тер. снт Сот Строитель, ул. Лесная, соор. 1А.

Техническая информация: кадастровый номер 29:01:140406:593, назначение: 1.1. сооружения электроэнергетики, балансовая стоимость 128,0 тыс. рублей, площадь застройки 10 кв.м, год завершения строительства 1986.

Право собственности Архангельской области подтверждается выпиской из Единого государственного реестра недвижимости об основных характеристиках и зарегистрированных правах на объект недвижимости, выданной Управлением Федеральной службы государственной регистрации, кадастра и картографии по Архангельской области и Ненецкому автономному округу, о чем в Едином государственном реестре недвижимости 26 декабря 2022 года сделана запись регистрации, номер государственной регистрации

права 29:01:140406:593-29/188/2022-3. Ограничения прав и обременения объекта недвижимости не зарегистрированы.

28. Комплекс ВЛ-0,4 кВ № 1,2,3,5,6,7,8,9,10,11,12,13, Архангельская область, Вельский м.р-н, с.п. Муравьевское, п. Пустыньга, тер. снт Сот Строитель, ул. Лесная, Центральная, Набережная, 1-я,2-я,3-я,4-я,5-я,6-я,7-я,8-я.

Техническая информация: кадастровый номер 29:01:140406:594, назначение: 1.1. сооружения электроэнергетики, балансовая стоимость 711,0 тыс. рублей, протяженность 3120 м, год завершения строительства 1986.

Право собственности Архангельской области подтверждается выпиской из Единого государственного реестра недвижимости об основных характеристиках и зарегистрированных правах на объект недвижимости, выданной Управлением Федеральной службы государственной регистрации, кадастра и картографии по Архангельской области и Ненецкому автономному округу, о чем в Едином государственном реестре недвижимости 26 декабря 2022 года сделана запись регистрации, номер государственной регистрации права 29:01:140406:594-29/188/2022-3. Ограничения прав и обременения объекта недвижимости не зарегистрированы.

29. Электрические линии ВЛ-04 д. Курорт Солониха, Архангельская обл., Красноборский р-н, МО «Телеговское», дер. Курорт Солониха.

Техническая информация: кадастровый номер 29:08:000000:257, назначение: хозяйственные, балансовая стоимость 4,953 тыс. рублей, протяженность 1290 м, год завершения строительства 1983.

Право собственности Архангельской области подтверждается выпиской из Единого государственного реестра недвижимости об основных характеристиках и зарегистрированных правах на объект недвижимости, выданной Управлением Федеральной службы государственной регистрации, кадастра и картографии по Архангельской области и Ненецкому автономному округу, о чем в Едином государственном реестре недвижимости 19 декабря 2022 года сделана запись регистрации, номер государственной регистрации права 29:08:000000:257-29/188/2022-5. Ограничения прав и обременения объекта недвижимости не зарегистрированы.

30. Воздушная линия электропередач ВЛ-10, Архангельская область, р-н. Красноборский.

Техническая информация: кадастровый номер 29:08:000000:863, назначение: 1.1. Сооружения электроэнергетики, балансовая стоимость 62,9 тыс. рублей, протяженность 13500 м, год завершения строительства 1992.

Право собственности Архангельской области подтверждается выпиской из Единого государственного реестра недвижимости об основных характеристиках и зарегистрированных правах на объект недвижимости, выданной Управлением Федеральной службы государственной регистрации, кадастра и картографии по Архангельской области и Ненецкому автономному округу, о чем в Едином государственном реестре недвижимости 19 декабря

2022 года сделана запись регистрации, номер государственной регистрации права 29:08:000000:863-29/188/2022-2. Ограничения прав и обременения объекта недвижимости не зарегистрированы.

31. Воздушные линии электропередач ВЛ-04 пос. Комарово, Архангельская область, р-н. Красноборский, п. Комарово.

Техническая информация: кадастровый номер 29:08:040201:229, назначение: 1.1. Сооружения электроэнергетики, балансовая стоимость 62,9 тыс. рублей, протяженность 4307 м, год завершения строительства 1988.

Право собственности Архангельской области подтверждается выпиской из Единого государственного реестра недвижимости об основных характеристиках и зарегистрированных правах на объект недвижимости, выданной Управлением Федеральной службы государственной регистрации, кадастра и картографии по Архангельской области и Ненецкому автономному округу, о чем в Едином государственном реестре недвижимости 19 декабря 2022 года сделана запись регистрации, номер государственной регистрации права 29:08:040201:229-29/188/2022-2. Ограничения прав и обременения объекта недвижимости не зарегистрированы.

32. Линия электропередач, Архангельская область, р-н. Красноборский, с. Красноборск.

Техническая информация: кадастровый номер 29:08:000000:810, назначение: линия электропередач, балансовая стоимость 2,086 тыс. рублей, протяженность 383 м, год завершения строительства 1986.

Право собственности Архангельской области подтверждается выпиской из Единого государственного реестра недвижимости об основных характеристиках и зарегистрированных правах на объект недвижимости, выданной Управлением Федеральной службы государственной регистрации, кадастра и картографии по Архангельской области и Ненецкому автономному округу, о чем в Едином государственном реестре недвижимости 19 декабря 2022 года сделана запись регистрации, номер государственной регистрации права 29:08:000000:810-29/188/2022-5. Ограничения прав и обременения объекта недвижимости не зарегистрированы.

33. Воздушные линии электропередач ВЛ-04, Архангельская обл., Красноборский р-н, МО «Куликовское», п. Куликово.

Техническая информация: кадастровый номер 29:08:040701:46, назначение: воздушные линии электропередач ВЛ-04, балансовая стоимость 16,8 тыс. рублей, протяженность 10067 м, год завершения строительства 1988.

Право собственности Архангельской области подтверждается выпиской из Единого государственного реестра недвижимости об основных характеристиках и зарегистрированных правах на объект недвижимости, выданной Управлением Федеральной службы государственной регистрации, кадастра и картографии по Архангельской области и Ненецкому автономному округу, о чем в Едином государственном реестре недвижимости 19 декабря 2022 года сделана запись

регистрации, номер государственной регистрации права 29:08:040701:46-29/188/2022-2. Ограничения прав и обременения объекта недвижимости не зарегистрированы.

34. Здание трансформаторной подстанции, Архангельская область, г. Архангельск, ул. Победы, д. 65.

Техническая информация: кадастровый номер 29:22:011310:40, назначение: нежилое, балансовая стоимость 1064,858 тыс. рублей, площадь 49,5 кв.м, год завершения строительства 2002.

Право собственности Архангельской области подтверждается выпиской из Единого государственного реестра недвижимости об основных характеристиках и зарегистрированных правах на объект недвижимости, выданной Управлением Федеральной службы государственной регистрации, кадастра и картографии по Архангельской области и Ненецкому автономному округу, о чем в Едином государственном реестре недвижимости 21 июня 2022 года сделана запись регистрации, номер государственной регистрации права 29:22:011310:40-29/188/2022-1. Ограничения прав и обременения объекта недвижимости не зарегистрированы.

35. Линия электропередач, Архангельская область, р-н. Вельский, г. Вельск, ул. Дзержинского, д. 201.

Техническая информация: кадастровый номер 29:01:190308:473, назначение: линия электропередач, балансовая стоимость 0 тыс. рублей, площадь 408 м, год завершения строительства 1984.

Право собственности Архангельской области подтверждается выпиской из Единого государственного реестра недвижимости об основных характеристиках и зарегистрированных правах на объект недвижимости, выданной Управлением Федеральной службы государственной регистрации, кадастра и картографии по Архангельской области и Ненецкому автономному округу, о чем в Едином государственном реестре недвижимости 29 января 2019 года сделана запись регистрации, номер государственной регистрации права 29:01:190308:473-29/004/2019-1. Ограничения прав и обременения объекта недвижимости не зарегистрированы.

36. Электрические сети 6кВ, Архангельская обл., МО «Город Архангельск», г. Архангельск, окр. Октябрьский.

Техническая информация: кадастровый номер 29:22:000000:2804, назначение: линия электропередач, балансовая стоимость 2659,027 тыс. рублей, протяженность 1150 м, год завершения строительства 2011.

Право собственности Архангельской области подтверждается выпиской из Единого государственного реестра недвижимости об основных характеристиках и зарегистрированных правах на объект недвижимости, выданной Управлением Федеральной службы государственной регистрации, кадастра и картографии по Архангельской области и Ненецкому автономному округу, о чем в Едином государственном реестре недвижимости 30 сентября 2022 года сделана запись

регистрации, номер государственной регистрации права 29:22:000000:2804-29/188/2022-1. Ограничения прав и обременения объекта недвижимости не зарегистрированы.

37. Электрические сети 0,4кВ, Архангельская область, г. Архангельск, пр-кт. Обводный Канал, д. 145, корп. 3.

Техническая информация: кадастровый номер 29:22:040211:237, назначение: линии электропередач, балансовая стоимость 4097,373 тыс. рублей, протяженность 90 м, год завершения строительства 2011.

Право собственности Архангельской области подтверждается выпиской из Единого государственного реестра недвижимости об основных характеристиках и зарегистрированных правах на объект недвижимости, выданной Управлением Федеральной службы государственной регистрации, кадастра и картографии по Архангельской области и Ненецкому автономному округу, о чем в Едином государственном реестре недвижимости 20 марта 2023 года сделана запись регистрации, номер государственной регистрации права 29:22:040211:237-29/188/2023-1. Ограничения прав и обременения объекта недвижимости не зарегистрированы.

38. Здание, Архангельская обл., г. Архангельск, Октябрьский территориальный округ, просп. Обводный Канал, дом 145, корпус 3, строение 2.

Техническая информация: кадастровый номер 29:22:040211:988, назначение: нежилое, количество этажей: 1, в том числе подземных 0, балансовая стоимость 7437,236 тыс. рублей, площадь 55,6 кв.м, год завершения строительства 2011.

Право собственности Архангельской области подтверждается выпиской из Единого государственного реестра недвижимости об основных характеристиках и зарегистрированных правах на объект недвижимости, выданной Управлением Федеральной службы государственной регистрации, кадастра и картографии по Архангельской области и Ненецкому автономному округу, о чем в Едином государственном реестре недвижимости 23 марта 2017 года сделана запись регистрации, номер государственной регистрации права 29:22:040211:988-29/007/2017-1. Ограничения прав и обременения объекта недвижимости не зарегистрированы.

39. Здание, Архангельская обл., г. Архангельск, Октябрьский территориальный округ, просп. Обводный Канал, дом 145, корпус 3, строение 3.

Техническая информация: кадастровый номер 29:22:040211:987, назначение: нежилое, количество этажей: 1, в том числе подземных 0, балансовая стоимость 4560,097 тыс. рублей, площадь 56,6 кв.м, год завершения строительства 2011.

Право собственности Архангельской области подтверждается выпиской из Единого государственного реестра недвижимости об основных характеристиках и зарегистрированных правах на объект недвижимости, выданной Управлением Федеральной службы государственной регистрации, кадастра и картографии

по Архангельской области и Ненецкому автономному округу, о чем в Едином государственном реестре недвижимости 23 марта 2017 года сделана запись регистрации, номер государственной регистрации права 29:22:040211:987-29/001/2017-2. Ограничения прав и обременения объекта недвижимости не зарегистрированы.

40. Трансформаторная подстанция, Архангельская область, г. Северодвинск, ул. Октябрьская, д. 2.

Техническая информация: кадастровый номер 29:28:112225:38, назначение нежилое, балансовая стоимость 0 тыс. рублей, площадь 315,5 м, год ввода в эксплуатацию по завершении строительства 1982, год завершения строительства 1982.

Право собственности Архангельской области подтверждается выпиской из Единого государственного реестра недвижимости об основных характеристиках и зарегистрированных правах на объект недвижимости, выданной Управлением Федеральной службы государственной регистрации, кадастра и картографии по Архангельской области и Ненецкому автономному округу, о чем в Едином государственном реестре недвижимости 20 марта 2023 года сделана запись регистрации, номер государственной регистрации права 29:28:112225:38-29/188/2023-1. Ограничения прав и обременения объекта недвижимости не зарегистрированы.

41. Воздушные линии электропередач ВЛ-04 кВ, Архангельская область, МО «Телеговское», деревня Городищенская.

Техническая информация: кадастровый номер, 29:08:000000:951, назначение: 1.1 Сооружения электроэнергетики, балансовая стоимость 0 тыс. рублей, протяженность 1487 м.

Право собственности Архангельской области подтверждается выпиской из Единого государственного реестра недвижимости об основных характеристиках и зарегистрированных правах на объект недвижимости, выданной Управлением Федеральной службы государственной регистрации, кадастра и картографии по Архангельской области и Ненецкому автономному округу, о чем в Едином государственном реестре недвижимости 27 декабря 2021 года сделана запись регистрации, номер государственной регистрации права 29:08:000000:951-29/007/2021-2. Ограничения прав и обременения объекта недвижимости не зарегистрированы.

42. Здание подстанции ГУЗ «Детский туберкулезный санаторий имени М.Н. Фаворской», Российская Федерация, Архангельская обл., м.р-н Красноборский, с.п. Телеговское, д. Городищенская, стр.27А.

Техническая информация: кадастровый номер 29:08:081401:59, назначение: нежилое, балансовая стоимость 0 тыс. рублей, количество этажей: 1, в том числе подземных 0, площадь 18,3 кв.м, год завершения строительства 1976.

Право собственности Архангельской области подтверждается выпиской из Единого государственного реестра недвижимости об основных характеристиках и зарегистрированных правах на объект недвижимости, выданной Управлением Федеральной службы государственной регистрации, кадастра и картографии по Архангельской области и Ненецкому автономному округу, о чем в Едином государственном реестре недвижимости 5 января 2022 года сделана запись регистрации, номер государственной регистрации права 29:08:081401:59-29/007/2022-2. Ограничения прав и обременения объекта недвижимости не зарегистрированы.

43. Сети электроснабжения 0,4 кВ, Архангельская область, Плесецкий район, поселок Плесецк, улица Гагарина.

Техническая информация: кадастровый номер 29:15:120402:3322, назначение: 1.1 Сооружения электроэнергетики, балансовая стоимость 821,966 тыс. рублей, протяженность 137 м, год ввода в эксплуатацию по завершении строительства 2015.

Право собственности Архангельской области подтверждается выпиской из Единого государственного реестра недвижимости об основных характеристиках и зарегистрированных правах на объект недвижимости, выданной Управлением Федеральной службы государственной регистрации, кадастра и картографии по Архангельской области и Ненецкому автономному округу, о чем в Едином государственном реестре недвижимости 20 марта 2023 года сделана запись регистрации, номер государственной регистрации права 29:15:120402:3322-29/188/2023-1. Ограничения прав и обременения объекта недвижимости не зарегистрированы.

44. Сети электроснабжения 10 кВ, Архангельская область, Плесецкий район, поселок Плесецк, ул. Гагарина.

Техническая информация: кадастровый номер 29:15:120402:3317, назначение: 1.1. Сооружения электроэнергетики, балансовая стоимость 661,588 тыс. рублей, протяженность 433 м, год ввода в эксплуатацию по завершении строительства 2015.

Право собственности Архангельской области подтверждается выпиской из Единого государственного реестра недвижимости об основных характеристиках и зарегистрированных правах на объект недвижимости, выданной Управлением Федеральной службы государственной регистрации, кадастра и картографии по Архангельской области и Ненецкому автономному округу, о чем в Едином государственном реестре недвижимости 20 марта 2023 года сделана запись регистрации, номер государственной регистрации права 29:15:120402:3317-29/188/2023-1. Ограничения прав и обременения объекта недвижимости не зарегистрированы.

45. Трансформаторная подстанция, Архангельская область, Плесецкий район, поселок Плесецк, улица Гагарина.

Техническая информация: кадастровый номер 29:15:120402:3321, назначение: 10) объекты коммунального хозяйства, балансовая стоимость 3066,216 тыс. рублей, площадь 39,2 кв.м, год ввода в эксплуатацию по завершении строительства 2015.

Право собственности Архангельской области подтверждается выпиской из Единого государственного реестра недвижимости об основных характеристиках и зарегистрированных правах на объект недвижимости, выданной Управлением Федеральной службы государственной регистрации, кадастра и картографии по Архангельской области и Ненецкому автономному округу, о чем в Едином государственном реестре недвижимости 20 марта 2023 года сделана запись регистрации, номер государственной регистрации права 29:15:120402:3321-29/188/2023-1. Ограничения прав и обременения объекта недвижимости не зарегистрированы.

46. Комплектная трансформаторная подстанция, Архангельская область, г. Архангельск, по проезду Сибиряковцев.

Техническая информация: кадастровый номер 29:22:040201:1442, назначение: 1.1. Сооружения электроэнергетики, балансовая стоимость 5036,122 тыс. рублей, площадь 23,5 кв.м, год ввода в эксплуатацию по завершении строительства 2017.

Право собственности Архангельской области подтверждается выпиской из Единого государственного реестра недвижимости об основных характеристиках и зарегистрированных правах на объект недвижимости, выданной Управлением Федеральной службы государственной регистрации, кадастра и картографии по Архангельской области и Ненецкому автономному округу, о чем в Едином государственном реестре недвижимости 13 февраля 2023 года сделана запись регистрации, номер государственной регистрации права 29:22:040201:1442-29/188/2023-4. Ограничения прав и обременения объекта недвижимости не зарегистрированы.

47. Кабельные линии 0,4 кВ, Архангельская обл., городской округ «Город Архангельск», г. Архангельск, просп. Ломоносова.

Техническая информация: кадастровый номер 29:22:040703:87, назначение: 1.1. Сооружения электроэнергетики, балансовая стоимость 2176,231 тыс. рублей, протяженность 410 м, год завершения строительства 2017, год ввода в эксплуатацию по завершении строительства 2018.

Право собственности Архангельской области подтверждается выпиской из Единого государственного реестра недвижимости об основных характеристиках и зарегистрированных правах на объект недвижимости, выданной Управлением Федеральной службы государственной регистрации, кадастра и картографии по Архангельской области и Ненецкому автономному округу, о чем в Едином государственном реестре недвижимости 4 апреля 2018 года сделана запись регистрации, номер государственной регистрации права 29:22:040703:87-

29/001/2018-3. Ограничения прав и обременения объекта недвижимости не зарегистрированы.

48. Эл. снабжение и эл. освещение объектов 3 очереди, Российская Федерация, Архангельская обл., м.р-н Приморский, с.п. Талажское, п. Талаги, соор. 31/20.

Техническая информация: кадастровый номер 29:16:062701:1118, назначение: 1.1. Сооружения электроэнергетики, балансовая стоимость 0 тыс. рублей, протяженность 2573 м, год завершения строительства 1982.

Право собственности Архангельской области подтверждается выпиской из Единого государственного реестра недвижимости об основных характеристиках и зарегистрированных правах на объект недвижимости, выданной Управлением Федеральной службы государственной регистрации, кадастра и картографии по Архангельской области и Ненецкому автономному округу, о чем в Едином государственном реестре недвижимости 11 января 2022 года сделана запись регистрации, номер государственной регистрации права 29:16:062701:1118-29/011/2021-1 Ограничения прав и обременения объекта недвижимости не зарегистрированы.

49. Трансформаторная подстанция № 1, Архангельская обл., Приморский р-н, пос. Талаги, д. 31/20.

Техническая информация: кадастровый номер 29:16:000000:3244, назначение: нежилое, балансовая стоимость 0 тыс. рублей, площадь 53,6 кв.м, год ввода в эксплуатацию по завершении строительства: 1982, год завершения строительства: 1982.

Право собственности Архангельской области подтверждается выпиской из Единого государственного реестра недвижимости об основных характеристиках и зарегистрированных правах на объект недвижимости, выданной Управлением Федеральной службы государственной регистрации, кадастра и картографии по Архангельской области и Ненецкому автономному округу, о чем в Едином государственном реестре недвижимости 20 марта 2023 года сделана запись регистрации, номер государственной регистрации права 29:16:000000:3244-29/188/2023-1. Ограничения прав и обременения объекта недвижимости не зарегистрированы.

50. Трансформаторная подстанция № 2, Архангельская обл., Приморский р-н, пос. Талаги, д. 31/20.

Техническая информация: кадастровый номер 29:16:000000:3245, назначение: нежилое, балансовая стоимость 0 тыс. рублей, площадь 56,5 кв.м, количество этажей: 1, в том числе подземных 0, год ввода в эксплуатацию по завершении строительства: 1982, год завершения строительства 1982.

Право собственности Архангельской области подтверждается выпиской из Единого государственного реестра недвижимости об основных характеристиках и зарегистрированных правах на объект недвижимости, выданной Управлением Федеральной службы государственной регистрации, кадастра и картографии

по Архангельской области и Ненецкому автономному округу, о чем в Едином государственном реестре недвижимости 16 марта 2023 года сделана запись регистрации, номер государственной регистрации права 29:16:000000:3245-29/188/2023-1. Ограничения прав и обременения объекта недвижимости не зарегистрированы.

51. Подстанция к силовому трансформатору, Российская Федерация, Архангельская обл., г.о. город Архангельск, г. Архангельск, ул. Силикатчиков, д. 10, стр. 2.

Техническая информация: кадастровый номер 29:22:073303:9, назначение: нежилое, балансовая стоимость 0 тыс. рублей, площадь 35,7 кв.м, количество этажей: 1, в том числе подземных 0, год ввода в эксплуатацию по завершении строительства: 1972, год завершения строительства 1972.

Право собственности Архангельской области подтверждается выпиской из Единого государственного реестра недвижимости об основных характеристиках и зарегистрированных правах на объект недвижимости, выданной Управлением Федеральной службы государственной регистрации, кадастра и картографии по Архангельской области и Ненецкому автономному округу, о чем в Едином государственном реестре недвижимости 20 марта 2023 года сделана запись регистрации, номер государственной регистрации права 29:22:073303:9-29/188/2023-3. Ограничения прав и обременения объекта недвижимости не зарегистрированы.

52. Здание трансформаторной подстанции № 46, Архангельская область, г. Коряжма, ул. Архангельская, д. 50, корп. 2.

Техническая информация: кадастровый номер 29:23:010211:28, назначение: нежилое, балансовая стоимость 0 тыс. рублей, площадь 44 кв.м, количество этажей: 1, в том числе подземных 0, год завершения строительства 1979.

Право собственности Архангельской области подтверждается выпиской из Единого государственного реестра недвижимости об основных характеристиках и зарегистрированных правах на объект недвижимости, выданной Управлением Федеральной службы государственной регистрации, кадастра и картографии по Архангельской области и Ненецкому автономному округу, о чем в Едином государственном реестре недвижимости 20 марта 2023 года сделана запись регистрации, номер государственной регистрации права 29:23:010211:28-29/188/2023-1. Ограничения прав и обременения объекта недвижимости не зарегистрированы.

53. Трансформаторная подстанция, Российская Федерация, Архангельская область, г.о. город Коряжма, г. Коряжма, ул. Архангельская, д. 54, соор. 5.

Техническая информация: кадастровый номер 29:23:010211:42, назначение: нежилое, балансовая стоимость 350,013 тыс. рублей, площадь 53,6 кв.м, количество этажей: 1, в том числе подземных 0.

Право собственности Архангельской области подтверждается выпиской из Единого государственного реестра недвижимости об основных характеристиках и зарегистрированных правах на объект недвижимости, выданной Управлением Федеральной службы государственной регистрации, кадастра и картографии по Архангельской области и Ненецкому автономному округу, о чем в Едином государственном реестре недвижимости 20 марта 2023 года сделана запись регистрации, номер государственной регистрации права 29:23:010211:42-29/188/2023-1. Ограничения прав и обременения объекта недвижимости не зарегистрированы.

54. КТП № 37, Архангельская область, р-н. Мезенский, г. Мезень, ул. Северная, д. 18, строение 1.

Техническая информация: кадастровый номер 29:11:010106:100, назначение: КТП №37, балансовая стоимость 15,328 тыс. рублей, площадь застройки 1,4 кв.м, год ввода в эксплуатацию по завершении строительства 1980, год завершения строительства 1980.

Право собственности Архангельской области подтверждается выпиской из Единого государственного реестра недвижимости об основных характеристиках и зарегистрированных правах на объект недвижимости, выданной Управлением Федеральной службы государственной регистрации, кадастра и картографии по Архангельской области и Ненецкому автономному округу, о чем в Едином государственном реестре недвижимости 31 марта 2023 года сделана запись регистрации, номер государственной регистрации права 29:11:010106:100-29/188/2023-4. Ограничения прав и обременения объекта недвижимости не зарегистрированы.

55. КТП - 42, Архангельская обл., р-н Мезенский, г. Мезень, ул. Чупровская, д. 23, стр. 1.

Техническая информация: кадастровый номер: 29:11:010106:101, назначение: КТП №39, балансовая стоимость 109,858 тыс. рублей, площадь 5,9 кв.м, год завершения строительства 1980.

Право собственности Архангельской области подтверждается выпиской из Единого государственного реестра недвижимости об основных характеристиках и зарегистрированных правах на объект недвижимости, выданной Управлением Федеральной службы государственной регистрации, кадастра и картографии по Архангельской области и Ненецкому автономному округу, о чем в Едином государственном реестре недвижимости 31 марта 2023 года сделана запись регистрации, номер государственной регистрации права 29:11:010106:101-29/188/2023-4. Ограничения прав и обременения объекта недвижимости не зарегистрированы.

56. КТП № 39, Архангельская область, р-н Мезенский, г. Мезень, пр-кт Ломоносова, д. 36, строен. 1.

Техническая информация: кадастровый номер: 29:11:010101:52, назначение: 1.1. сооружения электроэнергетики, балансовая стоимость 109,858 тыс. рублей, площадь 1,8 кв.м, год завершения строительства 1990.

Право собственности Архангельской области подтверждается выпиской из Единого государственного реестра недвижимости об основных характеристиках и зарегистрированных правах на объект недвижимости, выданной Управлением Федеральной службы государственной регистрации, кадастра и картографии по Архангельской области и Ненецкому автономному округу, о чем в Едином государственном реестре недвижимости 31 марта 2023 года сделана запись регистрации, номер государственной регистрации права 29:11:010101:52-29/188/2023-4. Ограничения прав и обременения объекта недвижимости не зарегистрированы.

57. КТП № 38, Архангельская область, р-н. Мезенский, г. Мезень, ул. Северная, д. 5, строение 2.

Техническая информация: кадастровый номер: 29:11:010140:256, назначение: 1.1. сооружения электроэнергетики, балансовая стоимость 14,186 тыс. рублей, площадь 2,8 кв.м, год завершения строительства 1990.

Право собственности Архангельской области подтверждается выпиской из Единого государственного реестра недвижимости об основных характеристиках и зарегистрированных правах на объект недвижимости, выданной Управлением Федеральной службы государственной регистрации, кадастра и картографии по Архангельской области и Ненецкому автономному округу, о чем в Едином государственном реестре недвижимости 31 марта 2023 года сделана запись регистрации, номер государственной регистрации права 29:11:010140:256-29/188/2023-5. Ограничения прав и обременения объекта недвижимости не зарегистрированы.

58. КТП № 40, Архангельская область, р-н. Мезенский, г. Мезень, ул. Северная, д. 5, строение 1.

Техническая информация: кадастровый номер: 29:11:010101:51, назначение: 1.1. сооружения электроэнергетики, балансовая стоимость 109,858 тыс. рублей, площадь 5,9 кв.м, год завершения строительства 1982.

Право собственности Архангельской области подтверждается выпиской из Единого государственного реестра недвижимости об основных характеристиках и зарегистрированных правах на объект недвижимости, выданной Управлением Федеральной службы государственной регистрации, кадастра и картографии по Архангельской области и Ненецкому автономному округу, о чем в Едином государственном реестре недвижимости 31 марта 2023 года сделана запись регистрации, номер государственной регистрации права 29:11:010101:51-29/188/2023-4. Ограничения прав и обременения объекта недвижимости не зарегистрированы.

59. КТП, Архангельская обл., Мезенский муниципальный район, МО «Козьмогородское», д. Козьмогородское, ул. Луговая, д. 12А.

Техническая информация: кадастровый номер: 29:11:080101:282, назначение: КТП, балансовая стоимость 23,619 тыс. рублей, площадь 3 кв.м, год завершения строительства 1995.

Право собственности Архангельской области подтверждается выпиской из Единого государственного реестра недвижимости об основных характеристиках и зарегистрированных правах на объект недвижимости, выданной Управлением Федеральной службы государственной регистрации, кадастра и картографии по Архангельской области и Ненецкому автономному округу, о чем в Едином государственном реестре недвижимости 31 марта 2023 года сделана запись регистрации, номер государственной регистрации права 29:11:080101:282-29/188/2023-4. Ограничения прав и обременения объекта недвижимости не зарегистрированы.

60. ВЛ - 04 кВ, Архангельская область, Мезенский муниципальный район, МО «Мезенское», город Мезень.

Техническая информация: кадастровый номер: 29:11:000000:502, назначение: наружные электрические сети, балансовая стоимость 56,0 тыс. рублей, протяженность 922 м, год завершения строительства 1997.

Право собственности Архангельской области подтверждается выпиской из Единого государственного реестра недвижимости об основных характеристиках и зарегистрированных правах на объект недвижимости, выданной Управлением Федеральной службы государственной регистрации, кадастра и картографии по Архангельской области и Ненецкому автономному округу, о чем в Едином государственном реестре недвижимости 31 марта 2023 года сделана запись регистрации, номер государственной регистрации права 29:11:000000:502-29/188/2023-4. Ограничения прав и обременения объекта недвижимости не зарегистрированы.

61. Линия электропередач ВЛ-0,4 кВ, Архангельская область, р-н Мезенский, г. Мезень.

Техническая информация: кадастровый номер: 29:11:000000:493, назначение: линия электропередач ВЛ-0,4 кВ, балансовая стоимость 62,187 тыс. рублей, протяженность 3071 м, год ввода в эксплуатацию по завершении строительства 1992.

Право собственности Архангельской области подтверждается выпиской из Единого государственного реестра недвижимости об основных характеристиках и зарегистрированных правах на объект недвижимости, выданной Управлением Федеральной службы государственной регистрации, кадастра и картографии по Архангельской области и Ненецкому автономному округу, о чем в Едином государственном реестре недвижимости 31 марта 2023 года сделана запись регистрации, номер государственной регистрации права 29:11:000000:493-29/188/2023-5. Ограничения прав и обременения объекта недвижимости не зарегистрированы.

62. ВЛ-6 кВ, Архангельская область, р-н Мезенский, г. Мезень.

Техническая информация: кадастровый номер: 29:11:000000:490, назначение: ВЛ-6 кВ, балансовая стоимость 177,0 тыс. рублей, протяженность 1248 м, год ввода в эксплуатацию по завершении строительства 2003, год завершения строительства 2003.

Право собственности Архангельской области подтверждается выпиской из Единого государственного реестра недвижимости об основных характеристиках и зарегистрированных правах на объект недвижимости, выданной Управлением Федеральной службы государственной регистрации, кадастра и картографии по Архангельской области и Ненецкому автономному округу, о чем в Едином государственном реестре недвижимости 31 марта 2023 года сделана запись регистрации, номер государственной регистрации права 29:11:000000:490-29/188/2023-4. Ограничения прав и обременения объекта недвижимости не зарегистрированы.

63. Линия электропередач, Российская Федерация, Архангельская область, м.о. Мезенский, д. Козьмогородское, ул. Луговая, д. 12А.

Техническая информация: кадастровый номер: 29:11:080101:281, назначение: линия электропередач, балансовая стоимость 20,486 тыс. рублей, протяженность 180 м, год завершения строительства 2012.

Право собственности Архангельской области подтверждается выпиской из Единого государственного реестра недвижимости об основных характеристиках и зарегистрированных правах на объект недвижимости, выданной Управлением Федеральной службы государственной регистрации, кадастра и картографии по Архангельской области и Ненецкому автономному округу, о чем в Едином государственном реестре недвижимости 31 марта 2023 года сделана запись регистрации, номер государственной регистрации права 29:11:080101:281-29/188/2023-4. Ограничения прав и обременения объекта недвижимости не зарегистрированы.

64. Трансформаторная подстанция «Новая», Архангельская область, Приморский район, пос. Уемский, ул. Заводская, дом 9, строение А.

Техническая информация: кадастровый номер: 29:16:080801:2080, назначение: нежилое, балансовая стоимость 127,653 тыс. рублей, площадь 48 кв.м, количество этажей 1, в том числе подземных 0, год завершения строительства 1971.

Право собственности Архангельской области подтверждается выпиской из Единого государственного реестра недвижимости об основных характеристиках и зарегистрированных правах на объект недвижимости, выданной Управлением Федеральной службы государственной регистрации, кадастра и картографии по Архангельской области и Ненецкому автономному округу, о чем в Едином государственном реестре недвижимости 6 апреля 2023 года сделана запись регистрации, номер государственной регистрации права 29:16:080801:2080-

29/188/2023-2. Ограничения прав и обременения объекта недвижимости не зарегистрированы.

65. Трансформаторная подстанция – 20 «Больница», Российская Федерация, Архангельская область, м.р-н Приморский, с.п. Уемское, п. Уемский, ул. Большесельская, зд. 60В.

Техническая информация: кадастровый номер: 29:16:080501:457, назначение: нежилое балансовая стоимость 1,0 тыс. рублей, площадь 54,4 кв.м, количество этажей, 1, в том числе подземных 0, год завершения строительства 1971.

Право собственности Архангельской области подтверждается выпиской из Единого государственного реестра недвижимости об основных характеристиках и зарегистрированных правах на объект недвижимости, выданной Управлением Федеральной службы государственной регистрации, кадастра и картографии по Архангельской области и Ненецкому автономному округу, о чем в Едином государственном реестре недвижимости 5 апреля 2023 года сделана запись регистрации, номер государственной регистрации права 29:16:080501:457-29/188/2023-2. Ограничения прав и обременения объекта недвижимости не зарегистрированы.

66. Трансформаторная подстанция – 4 «Жилпоселок», Российская Федерация, Архангельская область, м.р-н Приморский, с.п. Уемское, п. Уемский, ул. Большесельская, зд. 85 стр. Б.

Техническая информация: кадастровый номер: 29:16:000000:1337, назначение: нежилое, балансовая стоимость 18,812 тыс. рублей, площадь 70,3 кв.м, количество этажей 1, в том числе подземных 0, год завершения строительства 1971.

Право собственности Архангельской области подтверждается выпиской из Единого государственного реестра недвижимости об основных характеристиках и зарегистрированных правах на объект недвижимости, выданной Управлением Федеральной службы государственной регистрации, кадастра и картографии по Архангельской области и Ненецкому автономному округу, о чем в Едином государственном реестре недвижимости 6 апреля 2023 года сделана запись регистрации, номер государственной регистрации права 29:16:000000:1337-29/188/2023-2. Ограничения прав и обременения объекта недвижимости не зарегистрированы.

67. Наружные сети электроснабжения от ТП «Новая» в пос. Уемский, Российская Федерация, Архангельская область, Приморский муниципальный район, пос. Уемский, ул. Заводская.

Техническая информация: кадастровый номер: 29:00:000000:106670, назначение: 1.1. сооружения электроэнергетики, балансовая стоимость 109,255 тыс. рублей, протяженность 8093 м, год завершения строительства 1971.

Право собственности Архангельской области подтверждается выпиской из Единого государственного реестра недвижимости об основных характеристиках

и зарегистрированных правах на объект недвижимости, выданной Управлением Федеральной службы государственной регистрации, кадастра и картографии по Архангельской области и Ненецкому автономному округу, о чем в Едином государственном реестре недвижимости 5 апреля 2023 года сделана запись регистрации, номер государственной регистрации права 29:00:000000:106670-29/188/2023-5 Ограничения прав и обременения объекта недвижимости не зарегистрированы.

68. Наружные сети электроснабжения от ТП-20 «Больница» в п. Уемский, Российская Федерация, Архангельская область, Приморский р-н, Уемский п, Большесельская ул., Архангельская область, Приморский муниципальный район, пос. Уемский, ул. Большесельская.

Техническая информация: кадастровый номер: 29:16:000000:7956, назначение: 1.1. сооружения электроэнергетики, балансовая стоимость 13,689 тыс. рублей, протяженность 1014 м, год завершения строительства 1971.

Право собственности Архангельской области подтверждается выпиской из Единого государственного реестра недвижимости об основных характеристиках и зарегистрированных правах на объект недвижимости, выданной Управлением Федеральной службы государственной регистрации, кадастра и картографии по Архангельской области и Ненецкому автономному округу, о чем в Едином государственном реестре недвижимости 5 апреля 2023 года сделана запись регистрации, номер государственной регистрации права 29:16:000000:7956-29/188/2023-5 Ограничения прав и обременения объекта недвижимости не зарегистрированы.

69. Наружные сети электроснабжения от ТП-4 «Жилпоселок» в п. Уемский, Российская Федерация, Архангельская область, Приморский муниципальный район, пос. Уемский, ул. Большесельская.

Техническая информация: кадастровый номер: 29:16:080801:3816, назначение: 1.1. Сооружения электроэнергетики, балансовая стоимость 22,585 тыс. рублей, протяженность 1673 м, год завершения строительства 1971.

Право собственности Архангельской области подтверждается выпиской из Единого государственного реестра недвижимости об основных характеристиках и зарегистрированных правах на объект недвижимости, выданной Управлением Федеральной службы государственной регистрации, кадастра и картографии по Архангельской области и Ненецкому автономному округу, о чем в Едином государственном реестре недвижимости 6 апреля 2023 года сделана запись регистрации, номер государственной регистрации права 29:16:080801:3816-29/188/2023-6. Ограничения прав и обременения объекта недвижимости не зарегистрированы.

70. Воздушные линии электропередач ВЛ-0,4 кВ.

Техническая информация: инвентарный номер ВА0000000381, местонахождение: городское поселение «Шипицынское», Котласский

муниципальный округ, Архангельская область, балансовая стоимость 21,099 тыс. рублей.

71. Электрическая линия к трансформаторной подстанции ВЛ-0,4 кВ.

Техническая информация: инвентарный номер ВА 0000000383, местонахождение: городское поселение «Шипицынское», Котласский муниципальный округ, Архангельская область, балансовая стоимость 49,007 тыс. рублей.

72. Наружные сети.

Техническая информация: инвентарный номер ВА0000000386, местонахождение: городское поселение «Шипицынское», Котласский муниципальный округ, Архангельская область, балансовая стоимость 325,125 тыс. рублей.

73. Воздушная линия электропередач ВЛ-0,4 кВ.

Техническая информация: инвентарный номер ИК10851099, протяженность 0,67 км, местонахождение: городское поселение «Шипицынское», Котласский муниципальный округ, Архангельская область, балансовая стоимость 35,124 тыс. рублей.

74. Воздушная линия электропередач ВЛ-0,4.

Техническая информация: инвентарный номер ИК10851097, протяженность 0,92 км, местонахождение: городское поселение «Шипицынское», Котласский муниципальный округ, Архангельская область, балансовая стоимость 0 тыс. рублей.

75. Воздушная линия электропередач ВЛ-0,4 кВ.

Техническая информация: инвентарный номер ИК10851098, протяженность 0,2 км, местонахождение: городское поселение «Шипицынское», Котласский муниципальный округ, Архангельская область, балансовая стоимость 0 тыс. рублей.

76. Кабельная линия электропередач ВЛ-0,4 кВ.

Техническая информация: инвентарный номер ИК10851098, протяженность 0,47 км, местонахождение: городское поселение «Шипицынское», Котласский муниципальный округ, Архангельская область, балансовая стоимость 194,0 тыс. рублей.

77. Воздушная линия электропередач (наземная) ВЛ-0,4 кВ.

Техническая информация: инвентарный номер ИК10851102, протяженность 1,8 км, местонахождение: городское поселение «Шипицынское», Котласский муниципальный округ, Архангельская область, балансовая стоимость 0 тыс. рублей.

78. Трансформатор ТМГ-63/10 УХЛ 1.

Техническая информация: инвентарный номер ВА0000001189, местонахождение: Архангельская область, Виноградовский муниципальный округ, п. Новый, д. 10А, балансовая стоимость 630,181 тыс. рублей.

79. Кабельная линия 0,4 кВ.

Техническая информация: инвентарный номер 4101340078, протяженность 77,5 м, местонахождение: г. Архангельск, ул. Маяковского, д. 8, балансовая стоимость 630,181 тыс. рублей.

80. Трансформаторная подстанция КТПН 160 кВА 10/04.

Техническая информация: инвентарный номер 1310006, местонахождение: Архангельская область, Холмогорский муниципальный округ, д. Рембуево, балансовая стоимость 630,181 тыс. рублей.

81. Трансформаторная подстанция КТПТК-К 400 кВА 6/0,4 кВ.

Техническая информация: инвентарный номер 4342100011101, местонахождение: Архангельская область, Плесецкий муниципальный округ, п. Североонежск, 2 микрорайон, д. 28, балансовая стоимость 630,181 тыс. рублей.

82. Дизель-трансформаторная установка ТП-66А 2х630кВА.

Техническая информация: инвентарный номер 410134166, местонахождение: Архангельская область, Коношский муниципальный район, р.п. Коноша, просп. Октябрьский, д. 105, корп. 6, балансовая стоимость 630,181 тыс. рублей.

Министр имущественных
отношений Архангельской области



А.Н. Сметанин



ВЫПИСКА
из реестра государственного имущества Архангельской области

12.04.2023

№ п/п	Характеристики	Реестровый номер
1	Электроснабжение ур. «Пороховое поле» в д. Сафроновка ВЛ-10 361-12 Сафроновка ТП-10 «АВМ» ВЛ-0,4 кВ ф. №3, протяженность 687 м, Архангельская область, Ленский район, МО «Сафроновское», д. Сафроновка, кадастровый номер 29:09:080201:329, назначение: электроснабжение ур. «Пороховое поле» в д. Сафроновка ВЛ-10 361-12 Сафроновка ТП-10 «АВМ» ВЛ-0,4 кВ ф. №3	3009979
2	Электроснабжение ур. «Пороховое поле» в д. Сафроновка ВЛ-10 361-12 Сафроновка ТП-10 «АВМ» ВЛ-0,4кВ ф. №2, протяженность 551 м, Архангельская область, Ленский р-н, МО «Сафроновское», д. Сафроновка, кадастровый номер 29:09:080201:321, назначение: сети электроснабжения	3009978
3	Электроснабжение ур. «Пороховое поле» в д. Сафроновка ВЛ-10 361-12 Сафроновка ТП-10 «АВМ» ВЛ-0,4кВ ф. № 1, протяженность 529 м, Архангельская область, Ленский район, МО «Сафроновское», д. Сафроновка, кадастровый номер 29:09:080201:317, назначение: электроснабжение ур. «Пороховое поле» в д. Сафроновка ВЛ-10 361-12 Сафроновка ТП-10 «АВМ» ВЛ-0,4кВ ф. № 1	3009977
4	Обеспечение инженерной инфраструктурой земельных участков, предоставляемых для многодетных семей по ул. Кр. Партизан, ул. Чукичева, ул. Пермская, ул. Трудовая в с. Яренск Ленского района Архангельской области (наружные сети электроснабжения), протяженность 773 м, Архангельская обл., Ленский район, с. Яренск, кадастровый номер 29:09:000000:1564, назначение: 10. Сооружения коммунального хозяйства	3009976
5	Воздушные линии электропередачи (ВЛ-10кВ) «Самино-Широкий Прилук», протяженность 37500 м, Архангельская область, р-н Вилегодский, кадастровый номер 29:03:000000:1425, назначение: сооружения энергетики и электропередачи	3009892
6	Комплексная трансформаторная подстанция, площадь 4,5 кв. м, Архангельская область, Вилегодский район, пос. Сорово, кадастровый номер 29:03:000000:908, назначение: промышленное	3009899
7	Электролиния ВЛ-10кВ, протяженность 3000 м, Архангельская область, р-н Вилегодский, п. Фоминский, кадастровый номер 29:03:060101:66, назначение: электролиния ВЛ-10кВ	3009893
8	Линия электропередачи ВЛ-10кв, протяженность 3800 м, Архангельская область, р-н Вилегодский, п. Сорово, кадастровый номер 29:03:000000:924, назначение: промышленное	3009894

9	Комплексная трансформаторная подстанция «КТП 200 кВт» «Школьная», площадь 6,8 кв. м, Архангельская область, р-н Вилегодский, п Сорово, кадастровый номер 29:03:000000:928, назначение: промышленное	3009898
10	Комплектная трансформаторная подстанция (КТП №5-200 КВ, трансформатор № 2109), площадь 5,6 кв. м, Архангельская область, Вилегодский район, пос. Фоминский, кадастровый номер 29:03:060101:173, назначение: комплектная трансформаторная подстанция	3009897
11	Комплексная трансформаторная подстанция (КТП № 6-250КВ, ТРАНСФОРМАТОР № 452758), площадь 3,8 кв. м, Архангельская область, Вилегодский муниципальный район, МО «Селянское», п. Фоминский, кадастровый номер 29:03:060101:186, назначение: промышленное	3009896
12	Комплектная трансформаторная подстанция (КТП №7-250 КВ, трансформатор №746415), площадь 1,9 кв. м., Архангельская область, р-н Вилегодский, п. Фоминский, кадастровый номер 29:03:060101:94, назначение: комплектная трансформаторная подстанция	3009894
13	Электролиния ВЛ-0,4 кВ (протяженность 8,879 км), протяженность 8879 м, Архангельская область, р-н Вилегодский, п. Сорово, кадастровый номер 29:03:000000:927, назначение: промышленное	3009900
14	Электролиния ВЛ-0,4 кВ (протяженность 9,661 км), протяженность 9661 м, Архангельская область, р-н Вилегодский, п. Фоминский, кадастровый номер 29:03:060101:110, назначение: промышленное	3009901
15	Комплексная трансформаторная подстанция 100 кВа, площадь застройки 10 кв. м., Архангельская область, Вельский м.р-н, с.п. Муравьевское, п. Пустыньга, тер. снт Сот Строитель, ул. Лесная, соор. 1А, кадастровый номер 29:01:140406:593, назначение: 1.1. сооружения электроэнергетики	3009883
16	Комплекс ВЛ-0,4 кВ № 1,2,3,5,6,7,8,9,10,11,12,13, протяженность 3120 м, Архангельская область, Вельский м.р-н, с.п. Муравьевское, п. Пустыньга, тер. снт Сот Строитель, ул. Лесная, Центральная, Набережная, 1-я,2-я,3-я,4-я,5-я,6-я,7-я,8-я, кадастровый номер 29:01:140406:594, назначение: 1.1. сооружения электроэнергетики	3009884
17	Электрические линии ВЛ-04 д. Курорт Солониha, протяженность 1290 м, Архангельская обл., Красноборский р-н, МО «Телеговское», дер. Курорт Солониha, кадастровый номер 29:08:000000:257, назначение: хозяйственные	3009905
18	Воздушная линия электропередач ВЛ-10, протяженность 13500 м, Архангельская область, р-н. Красноборский, кадастровый номер 29:08:000000:863, назначение: 1.1. Сооружения электроэнергетики	3009904
19	Воздушные линии электропередач ВЛ-04 пос. Комарово, протяженность 4307 м, Архангельская область, р-н. Красноборский, п. Комарово, кадастровый номер 29:08:040201:229, назначение: 1.1. Сооружения электроэнергетики	3009902
20	Линия электропередач, протяженность 383 м, Архангельская область, р-н. Красноборский, с. Красноборск, кадастровый номер 29:08:000000:810, назначение: линия электропередач	3009906

21	Воздушные линии электропередач ВЛ-04, протяженность 10067 м, Архангельская обл., Красноборский р-н, МО «Куликовское», п. Куликово, кадастровый номер 29:08:040701:46, назначение: воздушные линии электропередач ВЛ-04	3009903
22	Здание трансформаторной подстанции, площадь 49,5 кв. м, Архангельская область, г. Архангельск, ул. Победы, д. 65, кадастровый номер 29:22:011310:40, назначение: нежилое	3001391
23	Линия электропередач, Архангельская область, р-н. Вельский, г. Вельск, ул. Дзержинского, д. 201, кадастровый номер 29:01:190308:473, назначение: линия электропередач	3001751
24	Электрические сети 6кВ, протяженность 1150 м, Архангельская обл., МО «Город Архангельск», г. Архангельск, окр. Октябрьский, кадастровый номер 29:22:000000:2804, назначение: линии электропередач	3005500
25	Электрические сети 0,4кВ, протяженность 90 м, Архангельская область, г. Архангельск, пр-кт. Обводный Канал, д. 145, корп. 3, кадастровый номер 29:22:040211:237, назначение: линии электропередач	3005501
26	Здание, площадь 55,6 кв. м, Архангельская обл., г. Архангельск, Октябрьский территориальный округ, просп. Обводный Канал, дом 145, корпус 3, строение 2, кадастровый номер 29:22:040211:988, назначение: нежилое	3005509
27	Здание, площадь 56,6 кв. м, Архангельская обл., г. Архангельск, Октябрьский территориальный округ, просп. Обводный Канал, дом 145, корпус 3, строение 3, кадастровый номер 29:22:040211:987, назначение: нежилое	3005510
28	Трансформаторная подстанция, площадь 315,5 кв. м, Архангельская область, г. Северодвинск, ул. Октябрьская, д. 2, кадастровый номер 29:28:112225:38, назначение: нежилое	3003669
29	Воздушные линии электропередач ВЛ-04 кВ, Архангельская область, МО «Телеговское», деревня Городищенская, кадастровый номер 29:08:000000:951, назначение: 1.1. Сооружения электроэнергетики	3005628
30	Здание подстанции ГУЗ «Детский туберкулезный санаторий имени М.Н. Фаворской», площадь 18,3 кв. м, Российская Федерация, Архангельская обл., м.р-н Красноборский, с.п. Телеговское, д. Городищенская, стр.27А, кадастровый номер 29:08:081401:59, назначение: нежилое	3001245
31	Сети электроснабжения 0,4 кВ, протяженность 137 м, Архангельская область, Плесецкий район, поселок Плесецк, улица Гагарина, кадастровый номер 29:15:120402:3322, назначение: 1.1. Сооружения электроэнергетики	3005787
32	Сети электроснабжения 10 кВ, протяженность 433 м, Архангельская область, Плесецкий район, поселок Плесецк, ул. Гагарина, кадастровый номер 29:15:120402:3317, назначение: 1.1. Сооружения электроэнергетики	3005788
33	Трансформаторная подстанция, площадь 39,2 кв. м, Архангельская область, Плесецкий район, поселок Плесецк, улица Гагарина, кадастровый номер 29:15:120402:3321, назначение: 10) объекты коммунального хозяйства	3005794


34	Комплектная трансформаторная подстанция, площадь 23,5 кв. м, Архангельская область, г. Архангельск, по проезду Сибиряковцев, кадастровый номер 29:22:040201:1442, назначение: 1.1. Сооружения электроэнергетики	3007336
35	Кабельные линии 0,4 кВ, протяженность 410 м, Архангельская обл., городской округ «Город Архангельск», г. Архангельск, просп. Ломоносова, кадастровый номер 29:22:040703:87, назначение: 1.1. Сооружения электроэнергетики	3007468
36	Эл. снабжение и эл. освещение объектов 3 очереди, протяженность 2573 м, Российская Федерация, Архангельская обл., м.р-н Приморский, с.п. Талажское, п. Талаги, соор. 31/20, кадастровый номер 29:16:062701:1118, назначение: 1.1. сооружения электроэнергетики	3008717
37	Трансформаторная подстанция № 1, площадь 53,6 кв. м, Архангельская обл., Приморский р-н, пос. Талаги, д. 31/20, кадастровый номер 29:16:000000:3244, назначение: нежилое	3005617
38	Трансформаторная подстанция № 2, площадь 56,5 кв. м, Архангельская обл., Приморский р-н, пос. Талаги, д. 31/20, кадастровый номер 29:16:000000:3245, назначение: нежилое	3005618
39	Подстанция к силовому трансформатору, площадь 35,7 кв. м, Российская Федерация, Архангельская обл., г.о. город Архангельск, г. Архангельск, ул. Силикатчиков, д. 10, стр. 2, кадастровый номер 29:22:073303:9, назначение: нежилое	3001916
40	Здание трансформаторной подстанции № 46, площадь 44 кв. м, Архангельская область, г. Коряжма, ул. Архангельская, д. 50, корп. 2, кадастровый номер 29:23:010211:28, назначение: нежилое	3004004
41	Трансформаторная подстанция, площадь 53,6 кв. м, Российская Федерация, Архангельская область, г.о. город Коряжма, г. Коряжма, ул. Архангельская, д. 54, соор. 5, кадастровый номер 29:23:010211:42, назначение: нежилое	3004016
42	КТП № 37, площадь застройки 1,4 кв.м, Архангельская область, р-н. Мезенский, г. Мезень, ул. Северная, д. 18, строение 1, кадастровый номер 29:11:010106:100, назначение: КТП № 37	3010094
43	КТП - 42, площадь 2,8 кв. м, Архангельская обл., р-н Мезенский, г. Мезень, ул. Чупровская, д. 23, стр. 1, кадастровый номер 29:11:010140:256, назначение: 1.1. сооружения электроэнергетики	3010095
44	КТП № 39, площадь 5,9 кв. м, Архангельская область, р-н Мезенский, г. Мезень, пр-кт Ломоносова, д. 36, строен. 1, кадастровый номер 29:11:010106:101, назначение: КТП № 39	3010096
45	КТП № 38, площадь 5,9 кв. м, Архангельская область, р-н. Мезенский, г. Мезень, ул. Северная, д. 5, строение 2, кадастровый номер 29:11:010101:51, назначение: 1.1. сооружения электроэнергетики	3010097
46	КТП № 40, площадь 1,8 кв. м, Архангельская область, р-н. Мезенский, г. Мезень, ул. Северная, д. 5, строение 1, кадастровый номер 29:11:010101:52, назначение: 1.1. сооружения электроэнергетики	3010098
47	КТП, площадь 3 кв. м, Архангельская обл., Мезенский муниципальный район, МО «Козьмогородское», д. Козьмогородское, ул. Луговая, д. 12А, кадастровый номер 29:11:080101:282, назначение: КТП	3010099

48	ВЛ-0,4 кВ, протяженность 922 м, Архангельская область, Мезенский муниципальный район, МО «Мезенское», город Мезень, кадастровый номер 29:11:000000:502, назначение: наружные электрические сети	3010100
49	ВЛ-6 кВ, протяженность 1248 м, Архангельская область, р-н Мезенский, г. Мезень, кадастровый номер 29:11:000000:490, назначение: ВЛ-6кВ	3010101
50	Линия электропередач ВЛ-0,4 кВ, протяженность 3071 м, Архангельская область, р-н Мезенский, г. Мезень, кадастровый номер 29:11:000000:493, назначение: линия электропередач ВЛ-0,4 кВ	3010102
51	Линия электропередач, протяженность 180 м, Российская Федерация, Архангельская область, м.о. Мезенский, д. Козьмогородское, ул. Луговая, д. 12А, кадастровый номер 29:11:080101:281, назначение: линия электропередач	3010103
52	Трансформаторная подстанция «Новая», площадь 48 кв. м, Архангельская область, Приморский район, пос. Уемский, ул. Заводская, дом 9, строение А, кадастровый номер 29:16:080801:2080, назначение: нежилое	3010114
53	Трансформаторная подстанция – 20 «Больница», площадь 54,4 кв.м, Российская Федерация, Архангельская область, м.р-н Приморский, с.п. Уемское, п. Уемский, ул. Большесельская, зд. 60В, кадастровый номер 29:16:080501:457, назначение: нежилое	3010115
54	Трансформаторная подстанция – 4 «Жилпоселок», площадь 70,3 кв. м, Российская Федерация, Архангельская область, м.р-н Приморский, с.п. Уемское, п. Уемский, ул. Большесельская, зд. 85 стр. Б, кадастровый номер 29:16:000000:1337, назначение: нежилое	3010116
55	Наружные сети электроснабжения от ТП «Новая» в пос. Уемский, протяженность 8093 м, Российская Федерация, Архангельская область, Приморский муниципальный район, пос. Уемский, ул. Заводская, кадастровый номер 29:00:000000:106670, назначение: 1.1. сооружения электроэнергетики	3010117
56	Наружные сети электроснабжения от ТП-20 «Больница» в п. Уемский, протяженность 1014 м, Российская Федерация, Архангельская область, Приморский р-н, Уемский п., Большесельская ул., Архангельская область, Приморский муниципальный район, пос. Уемский, ул. Большесельская, кадастровый номер 29:16:000000:7956, назначение: 1.1. сооружения электроэнергетики	3010118
57	Наружные сети электроснабжения от ТП-4 «Жилпоселок» в п. Уемский, протяженность 1673 м, Российская Федерация, Архангельская область, Приморский муниципальный район, пос. Уемский, ул. Большесельская, кадастровый номер 29:16:080801:3816, назначение: 1.1. сооружения электроэнергетики	3010119
58	Воздушные линии электропередач ВЛ-0,4 кВ, инвентарный номер ВА 0000000381, местонахождение: городское поселение «Шипицынское», Котласский муниципальный округ, Архангельская область	2910335
59	Электрическая линия к трансформаторной подстанции ВЛ-0,4 кВ, инвентарный номер ВА 0000000383, местонахождение: городское поселение «Шипицынское», Котласский муниципальный округ, Архангельская область	2910335

60	Наружные сети, местонахождение: инвентарный номер ВА 0000000386, городское поселение «Шипицынское», Котласский муниципальный округ, Архангельская область	2910335
61	Воздушная линия электропередач (наземная) ВЛ-0,4 кВ, протяженность 0,67 км, инвентарный номер ИК10851099, городское поселение «Шипицынское», Котласский муниципальный округ, Архангельская область	2910335
62	Воздушная линия электропередач (наземная) ВЛ-0,4 протяженность 0,92 км, инвентарный номер ИК10851097 городское поселение «Шипицынское», Котласский муниципальный округ, Архангельская область	2910335
63	Воздушная линия электропередач (наземная) ВЛ-0,4 кВ, протяженность 0,2 км, инвентарный номер ИК10851098, городское поселение «Шипицынское», Котласский муниципальный округ, Архангельская область	2910335
64	Кабельная линия электропередач (наземная) ВЛ-0,4 кВ, протяженность 0,47 км, инвентарный номер ИК10851101, городское поселение «Шипицынское», Котласский муниципальный округ, Архангельская область	2910335
65	Воздушная линия электропередач (наземная) ВЛ-0,4 кВ, протяженность 1,8 (0,5) км, инвентарный номер ИК10851102, местонахождение: городское поселение «Шипицынское», Котласский муниципальный округ, Архангельская область	2910335
66	Кабельная линия (наземная) 0,4 кВ, протяженность 77,5 м, инвентарный номер 4101340078, местонахождение: г. Архангельск, ул. Маяковского, д. 8	2910728
67	Трансформатор ТМГ-63/10 УХЛ 1, инвентарный номер ВА0000001189, местонахождение: Архангельская область, Виноградовский муниципальный округ, п. Новый, д. 10А	2910463
68	Трансформаторная подстанция КТПН 160 кВА 10/04, инвентарный номер 1310006, местонахождение: Архангельская область, Холмогорский муниципальный округ, д. Рембуево	2910054
69	Трансформаторная подстанция КТПТК-К 400 кВА 6/0,4 кВ, инвентарный номер 4342100011101, местонахождение: Архангельская область, Плесецкий муниципальный округ, п. Североонежск, 2 микрорайон, д. 28	2910592
70	Дизель-трансформаторная установка ТП-66А 2х630кВА, инвентарный номер 410134166, местонахождение: Архангельская область, Коношский муниципальный район, р.п. Коноша, просп. Октябрьский, д. 105, корп. 6	2910841
71	Аптечный пункт, общая площадь 267,3 кв. м, Архангельская область, Холмогорский район, поселок Усть-Пинега, улица Гаражная, дом 35, кадастровый номер 29:19:130410:62, назначение: нежилое	3000630
72	Аптека №21, общая площадь 384,8 кв. м, Российская Федерация, Архангельская область, м.р-н Лешуконский, с.п. Лешуконское, с. Лешуконское, ул. Октябрьская, д. 23, кадастровый номер 29:10:041008:89, назначение: нежилое	3000635
73	Здание дома-интерната, общая площадь 1972 кв. м, Российская Федерация, Архангельская область, г.о. Котлас, г. Котлас, ул. Советская, д. 82, кадастровый номер 29:24:010206:173, назначение: нежилое	3001361

74	Здание Черевковского ветеринарного участка, общая площадь 156.3 кв. м, Российская Федерация, Архангельская обл., м.р-н Красноборский, с.п. Черевковское, д. Большая Кузьминская, д. 27, кадастровый номер 29:08:103401:55, назначение: нежилое	3001659
75	Объект незавершенного строительства, площадь застройки 1181.2 кв. м, Архангельская область, Приморский район, Талажское шоссе, дом 32, кадастровый номер 29:16:000000:887, назначение: нежилое	3002018
76	Здание начальной школы, общая площадь 271.4 кв. м, Российская Федерация, Архангельская область, м.р-н Коношский, с.п. Подюжское, п. Норменга, пер. Школьный, д. 8, кадастровый номер 29:06:090401:111, назначение: нежилое	3003000
77	Гараж, общая площадь 55 кв. м, Российская Федерация, Архангельская область, м.р-н Коношский, с.п. Подюжское, п. Норменга, пер. Школьный, д. 8 к. 3, кадастровый номер 29:06:090401:89, назначение: нежилое	3003001
78	Баня, общая площадь 30,3 кв. м, Архангельская область, Коношский муниципальный район, МО «Подюжское», п. Норменга, пер.Школьный, д. 8, строение 1, кадастровый номер 29:06:090401:90, назначение: нежилое	3003002
79	Здание конторы, общая площадь 189,5 кв. м, Российская Федерация, Архангельская область, м.р-н Онежский, г.п. Онежское, г. Онега, ул. Архангельская, д. 9, кадастровый номер 29:27:060249:61, назначение: нежилое	3003183
80	Склад, общая площадь 27,2 кв. м, Архангельская область, р-н. Онежский, г. Онега, ул. Архангельская, д. 9, корп. 1 кадастровый номер 29:27:060249:62, назначение: нежилое	3003184
81	Помещение, общая площадь 18 кв. м, Архангельская область, Пинежский муниципальный район, МО «Шилегское», пос. Ясный, ул. Лесная, д. 27, пом. 1, кадастровый номер 29:14:100301:1155, назначение: нежилое	3003608
82	Нежилое встроенное помещение, общая площадь 364,1 кв. м, Архангельская область, р-н. Котласский, г. Котлас, рп. Вычегодский, ул. Энгельса, д. 73, кадастровый номер 29:07:130403:4396, назначение: нежилое	3003983

Министр
имущественных отношений
Архангельской области



А.Н. Сметанин



АРХАНГЕЛЬСКОЕ ОБЛАСТНОЕ СОБРАНИЕ ДЕПУТАТОВ
седьмого созыва

АППАРАТ

ПРАВОВОЕ УПРАВЛЕНИЕ

В.И. Ленина пл., 1, г. Архангельск, 163000, тел.: (8182) 21-54-98, факс: (8182) 20-03-43, e-mail: duma@aosd.ru, <http://www.aosd.ru>

от _____ № _____
на № пз7/965 от 03.05.2023

ЗАКЛЮЧЕНИЕ

**на проект областного закона № пз7/965 «О внесении изменений
в приложение к областному закону «Об утверждении прогнозного плана
приватизации государственного имущества Архангельской области
на 2022 – 2024 годы»**

Правовое управление аппарата Архангельского областного Собрания депутатов, осуществив правовую экспертизу проекта областного закона № пз7/965 «О внесении изменений в приложение к областному закону «Об утверждении прогнозного плана приватизации государственного имущества Архангельской области на 2022 – 2024 годы» (далее – Проект), внесенного исполняющим обязанности Губернатора Архангельской области Алсуфьевым А.В., сообщает следующее.

Проект предусматривает внесение изменений в приложение к областному закону от 6 октября 2021 года № 462-28-ОЗ «Об утверждении прогнозного плана приватизации государственного имущества Архангельской области на 2022 – 2024 годы» в связи с включением восьмидесяти двух новых объектов государственного имущества Архангельской области, подлежащих приватизации в 2023, 2024 годах.

В соответствии со статьями 2 и 5 областного закона от 12 ноября 2002 года № 124-17-ОЗ «О приватизации государственного имущества Архангельской области» принятие Проекта находится в пределах полномочий Архангельского областного Собрания депутатов.

При проведении антикоррупционной экспертизы Проекта положений, способствующих созданию условий для проявления коррупции, не выявлено.


На основании дефиса пятого абзаца второго пункта 2 статьи 16 областного закона от 19 сентября 2001 года № 62-8-ОЗ «О порядке разработки, принятия и вступления в силу законов Архангельской области», пунктов 15 и 16 статьи 5 областного закона от 12 ноября 2002 года № 124-17-ОЗ «О приватизации государственного имущества Архангельской области» Проект

Архангельское областное
Собрание депутатов
«16» 05 2023
Вх. № 01-02/589

предлагается рассмотреть и принять в двух чтениях на сорок пятой сессии Архангельского областного Собрания депутатов.

Правовое управление аппарата Архангельского областного Собрания депутатов полагает, что Проект может быть рассмотрен.

Заместитель начальника управления –
начальник отдела по обеспечению
законодательной деятельности



М.В. Ручин



АРХАНГЕЛЬСКОЕ ОБЛАСТНОЕ СОБРАНИЕ ДЕПУТАТОВ
седьмого созыва

АППАРАТ

ПРАВОВОЕ УПРАВЛЕНИЕ

В.И. Ленина пл., 1, г. Архангельск, 163000, тел.: (8182) 21-56-95, факс: (8182) 20-03-43, e-mail: duma@aosd.ru, <http://www.aosd.ru>

от 12.05.2023 № _____
на № пз7/965 от 03.05.2023

Редакционное заключение
на проект областного закона № пз7/965 «О внесении изменений в приложение
к областному закону «Об утверждении прогнозного плана приватизации
государственного имущества Архангельской области на 2022 – 2024 годы»

Отдел лингвистической экспертизы правового управления аппарата Архангельского областного Собрания депутатов на основании пункта 3 статьи 13 областного закона от 19 сентября 2001 года № 62-8-ОЗ «О порядке разработки, принятия и вступления в силу законов Архангельской области» и областного закона от 12 ноября 2002 года № 124-17-ОЗ «О приватизации государственного имущества Архангельской области» осуществил редакционную экспертизу проекта областного закона № пз7/965 «О внесении изменений в приложение к областному закону «Об утверждении прогнозного плана приватизации государственного имущества Архангельской области на 2022 – 2024 годы» и сообщает, что замечаний к представленному законопроекту нет.

Начальник отдела
лингвистической экспертизы

И.В. Киршина

Драчкова Екатерина Семеновна
(8182) 21-56-28

Архангельское областное
Собрание депутатов
«12» 05 2023
Вх. № 01-02/590